



VALSTYBĖS ĮMONĖ
**VALSTYBĖS
ŽEMĖS FONDAS**



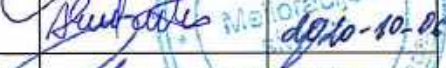



Programa: ŽEMĖS ŪKIO, MAISTO ŪKIO IR KAIMO PLĖTROS SKATINIMAS
Priemonė: MELIORACIJOS DARBŲ IR MELIORACIJOS STATINIŲ NAUDOJIMO
VALSTYBINĖ PRIEŽIŪRA

**MELIORACIJOS DARBŲ IR MELIORACIJOS STATINIŲ
NAUDOJIMO VALSTYBINĖS PRIEŽIŪROS VERTINIMO
KRITERIJŲ 2020 M. III KETVIRČIO ATASKAITA**

Vilnius, 2020

OBJEKTAS: Melioracijos darbų ir melioracijos statinių naudojimo valstybinė priežiūra

	<p align="center">VALSTYBĖS ĮMONĖ VALSTYBĖS ŽEMĖS FONDAS MELIORACIJOS SKYRIUS</p> <p align="center">Konstitucijos pr. 23 – 401, A korpusas, LT-08105 Vilnius tel. (8-5) 261 23 55; tel./faksas 8-(5)-262 16 72</p>			<p>Užsakovas: Lietuvos Respublikos žemės ūkio ministerija</p>
<p align="center">PAREIGOS</p>	<p align="center">VARDAS, PAVARDĖ</p>	<p align="center">PARAŠAS</p>	<p align="center">DATA</p>	<p>2020 m. kovo 6 d. sutartis Nr. 8P-20-036 III ketvirčio ataskaita 2020 m.</p>
<p>Direktorė</p>	<p>Lina Zinkevičienė</p>		<p>2020-10-06</p>	
<p>Melioracijos skyriaus vadovas</p>	<p>Antanas Gudaitis</p>		<p>2020-10-06</p>	
<p>Melioracijos skyriaus projektų vadovė</p>	<p>Reda Bankauskaitė</p>		<p>2020-10-06</p>	

TURINYS

BENDROJI DALIS	5
MELIORACIJOS DARBŲ IR MELIORACIJOS STATINIŲ NAUDOJIMO VALSTYBINĖS PRIEŽIŪROS VERTINIMO KRITERIJŲ 2020 M. III KETVIRČIO ATASKAITA	8
MELIORACIJOS DARBŲ IR MELIORACIJOS STATINIŲ NAUDOJIMO VALSTYBINĖS PRIEŽIŪROS VERTINIMO KRITERIJŲ 2020 M. III KETVIRČIO ATASKAITOS PRIEDAI	39
1 Priedas. Kompleksinio Kupiškio ir Šiaulių rajonų savivaldybių veiklos melioracijos srityje patikrinimo rezultatai (Melioracijos valstybinės priežiūros patikrinimo aktai)	40
<i>2020-09-14 Melioracijos valstybinės priežiūros patikrinimo aktas Nr. PA-48</i>	<i>41</i>
<i>2020-09-09 Melioracijos valstybinės priežiūros patikrinimo aktas Nr. PA-47</i>	<i>46</i>
2 Priedas. Jonavos, Vilkaviškio, Biržų, Rokiškio, Šakių, Skuodo rajonų savivaldybių teritorijose vykdomų ar įvykdytų melioracijos statinių statybos darbų kokybės ir biudžeto lėšų panaudojimo patikrinimo rezultatai (Melioracijos valstybinės priežiūros patikrinimo aktai)	50
<i>2020-09-25 Melioracijos valstybinės priežiūros patikrinimo aktas Nr. PA-50</i>	<i>51</i>
<i>2020-09-04 Melioracijos valstybinės priežiūros patikrinimo aktas Nr. PA-46</i>	<i>53</i>
<i>2020-09-02 Melioracijos valstybinės priežiūros patikrinimo aktas Nr. PA-45</i>	<i>56</i>
<i>2020-08-25 Melioracijos valstybinės priežiūros patikrinimo aktas Nr. PA-44</i>	<i>60</i>
<i>2020-08-28 Melioracijos valstybinės priežiūros patikrinimo aktas Nr. PA-43</i>	<i>62</i>
<i>2020-08-12 Melioracijos valstybinės priežiūros patikrinimo aktas Nr. PA-2</i>	<i>65</i>
<i>Plungės rajono savivaldybės administracijos Žemės ūkio skyriaus 2020-07-20 raštas Nr. AS-3192 „Dėl defektų ištaisymo“ (2020-04-03 Melioracijos valstybinės priežiūros patikrinimo akte Nr. PA-12 nustatytų/surašytų defektų)</i>	<i>68</i>
3 Priedas. Dalyvavimo Varėnos, Vilniaus, Skuodo, Širvintų, Šalčininkų, Kėdainių, Alytaus, Elektrėnų savivaldybių teritorijų melioruotos žemės savininkų ir naudotojų skundų, susijusių su melioracijos statiniais nagrinėjime rezultatai (Melioracijos valstybinės priežiūros patikrinimo aktai, atsakymo raštai į prašymus, skundus, raštus)	74
<i>Valstybės žemės fondo 2020-09-24 raštas Nr. S-9205 „Dėl gauto 2020-09-14 prašymo“</i>	<i>75</i>
<i>■ 2020-09-14 prašymas dėl galimai neteisėtos valstybinės žemės naudojimo asmeninėms reikmėms su pridedama dokumentacija (laisvos žemės fondo žemės planas, fotonuotraukos)</i>	<i>77</i>
<i>Valstybės žemės fondo 2020-09-15 raštas Nr. S-8879 Dėl gauto 2020-08-11 prašymo“ su pridedama dokumentacija (fotonuotraukos)</i>	<i>82</i>
<i>Lietuvos Respublikos žemės ūkio ministerijos 2020-08-11 raštas Nr. 3IN-708 (8.1 E) „Dėl paklausimo“ su pridedama dokumentacija (prašymas, įgaliojimas, ortofotonuotraukos)</i>	<i>86</i>
<i>Valstybės žemės fondo 2020-09-01 raštas Nr. S-8428 „Dėl melioracijos griovio V-3 patikrinimo akto pateikimo“ su pridedama dokumentacija (2020-08-26 Melioracijos valstybinės priežiūros patikrinimo aktas Nr. PA-42, fotonuotraukos)</i>	<i>102</i>
<i>Skuodo rajono savivaldybės administracijos 2020-08-20 raštas Nr. (4.1.32)-R2-1981 „Dėl melioracijos griovio V-3 patikrinimo akto pateikimo“ su pridedama dokumentacija (padarytos žalos nuotraukos)</i>	<i>110</i>
<i>Valstybės žemės fondo 2020-08-05 raštas Nr. S-7674 „Dėl gauto prašymo dėl termino pratęsimo“</i>	<i>116</i>
<i>2020-06-16 privalomasis nurodymas Nr. PN-1 su termino pratęsimu iki 2020-11-30</i>	<i>117</i>
<i>■ 2020-07-20 prašymas dėl termino pratęsimo</i>	<i>119</i>
<i>2020-08-04 Melioracijos valstybinės priežiūros patikrinimo aktas Nr. PA-38</i>	<i>120</i>
<i>■ 2020-08-03 skundas</i>	<i>122</i>
<i>Valstybės žemės fondo 2020-07-30 raštas Nr. S-7505 „Dėl Angirių hidrokomplekso statinių</i>	<i>123</i>

<i>ekspertizės“</i>	
<i>Kėdainių rajono savivaldybės administracijos 2020-07-27 raštas Nr. AS-3911 „Dėl situacijos Angirių hidrokomplekse“ su pridedama dokumentacija (2020-06-04 Angirių hidromazgo perteklinio vandens pralaidos (PVP) vandens išleistuvo uždorių ir pakėlimo mechanizmų apžiūros aktas su situacijos nuotraukomis)</i>	125
<i>Valstybės žemės fondo 2020-08-31 raštas Nr. S-8384 „Dėl gauto prašymo ir situacijos išaiškinimo“ su pridedama dokumentacija (2020-08-18 Melioracijos valstybinės priežiūros patikrinimo aktas Nr. PA-41, Elektrėnų savivaldybės [redacted] [redacted] kaimo dalies melioracijos planas)</i>	131
<i>Elektrėnų savivaldybės administracijos 2020-08-06 raštas Nr. 03.2-16-1169 „Dėl apžiūros vietovėje organizavimo“</i>	138
<i>Valstybės žemės fondo 2020-07-15 raštas Nr. S-7069 „Dėl apžiūros vietovėje ([redacted] [redacted] k. organizavimo“</i>	139
<i>Lietuvos Respublikos žemės ūkio ministerijos 2020-07-08 raštas Nr. 3IN-596 (8.1 E) „Dėl situacijos išaiškinimo“ su pridedama dokumentacija (fotonuotraukos)</i>	141
<i>Valstybės žemės fondo 2020-07-13 raštas Nr. S-6940 „Dėl gauto prašymo“</i>	150
<i>Aplinkos apsaugos departamento prie Aplinkos ministerijos 2020-07-03 raštas Nr. (5.10)-AD5-10664 „Dėl tarnybinės pagalbos“ su pridedama dokumentacija (Drenajinės sistemos techninis darbo projektas TR-01.001-TPD-SKD, filtracinis užpildas iš perdirbto stiklaplasčio (GRP), geofizikinių tyrimų UAB „Traidenis“ teritorijoje ataskaita)</i>	151
<i>4 Priedas. Joniškio, Širvintų rajonų savivaldybių teritorijose melioruotų plotų, valstybei nuosavybės teise priklausančių melioracijos statinių – vandens pralaidų, tiltų, tvenkinių ir kitų hidrotechninių statinių, griovių techninės priežiūros kontrolės rezultatai (Melioracijos valstybinės priežiūros patikrinimo aktai)</i>	193
<i>2020-09-23 Melioracijos valstybinės priežiūros patikrinimo aktas Nr. PA-49</i>	194
<i>2020-07-09 Melioracijos valstybinės priežiūros patikrinimo aktas Nr. PA-37</i>	196
<i>5 Priedas. Kita dokumentacija</i>	200
<i>Valstybės žemės fondo direktoriaus 2020-09-09 įgaliojimas Nr. Į-29</i>	201

BENDROJI DALIS

Melioracijos darbų valstybinė priežiūra – Valstybinės priežiūros vykdytojų atliekama kontrolė, kurios tikslas – kontroliuoti, ar vykdant melioracijos darbus laikomasi įstatymų, melioracijos darbų techninių dokumentų reikalavimų, o statomi statiniai atitinka melioracijos statinių paskirties reikalavimus.

Melioracijos statinių naudojimo valstybinė priežiūra – Valstybinės priežiūros vykdytojų atliekama kontrolė, kurio tikslas – nustatyti, ar melioracijos sistemos techninė priežiūra atitinka įstatymų bei kitų teisės aktų, taip pat normatyvinių melioracijos darbų techninių dokumentų reikalavimus.

Valstybės įmonės Valstybės žemės fondo (toliau – Valstybės žemės fondas) Melioracijos skyriaus atsakingi darbuotojai (toliau – Valstybinės priežiūros vykdytojai), vadovaudamiesi Lietuvos Respublikos administracinių nusižengimų kodeksu, Lietuvos Respublikos viešojo administravimo įstatymu, Lietuvos Respublikos melioracijos įstatymu, Lietuvos Respublikos administracinių nusižengimų registro įstatymu, Lietuvos Respublikos asmens duomenų apsaugos įstatymu, Lietuvos Respublikos statybos įstatymu, Administracinių nusižengimų registro nuostatais, patvirtintais Lietuvos Respublikos Vyriausybės 2016 m. gruodžio 28 d. nutarimu Nr. 1278 „Dėl administracinių teisės pažeidimų registro reorganizavimo ir administracinių nusižengimų registro nuostatų patvirtinimo“, Techninių sąlygų statiniams melioruotoje žemėje ir kaimo vietovėje projektuoti išdavimo taisyklėmis, patvirtintomis Lietuvos Respublikos žemės ūkio ministro 1996 m. liepos 1 d. įsakymu Nr. 283 „Dėl techninių sąlygų statiniams melioruotoje žemėje projektuoti išdavimo taisyklių patvirtinimo“, Melioruotos žemės ir melioracijos statinių apskaitos taisyklėmis, patvirtintomis Respublikos žemės ūkio ministro 2004 m. balandžio 29 d. įsakymu Nr. 3D-243 „Dėl melioruotos žemės ir melioracijos statinių apskaitos taisyklių patvirtinimo“, Sausinamosios melioracijos projektavimo taisyklėmis, patvirtintomis Respublikos žemės ūkio ministro 2004 m. rugpjūčio 5 d. įsakymu Nr. 3D-466 „Dėl melioracijos normatyvinių dokumentų patvirtinimo“, Melioracijos techniniu reglamentu MTR 1.05.01:2005 „Melioracijos statinių projektavimas“, patvirtintu Lietuvos Respublikos žemės ūkio ministro 2005 m. sausio 3 d. įsakymu Nr. 3D-1 „Dėl melioracijos techninio reglamento MTR 1.05.01:2005 „Melioracijos statinių projektavimas“ patvirtinimo“, Melioracijos techniniu reglamentu MTR 1.12.02:2016 „Melioracijos darbų valstybinės priežiūros ir melioracijos sistemos naudojimo valstybinės priežiūros taisyklės“, patvirtintu Lietuvos Respublikos žemės ūkio ministro 2006 m. sausio 31 d. įsakymu Nr. 3D-36 „Dėl melioracijos techninio reglamento MTR 1.12.02:2016 „Melioracijos darbų valstybinės priežiūros ir melioracijos sistemos naudojimo valstybinės priežiūros taisyklės“ patvirtinimo“, Melioracijos techniniu reglamentu MTR 2.02.01:2006 „Melioracijos statiniai. Pagrindiniai reikalavimai“, patvirtintu Lietuvos Respublikos žemės ūkio ministro 2006 m.

sausio 9 d. įsakymu Nr. 3D-2 „Dėl melioracijos techninio reglamento MTR 2.02.01:2006 „Melioracijos statiniai. Pagrindiniai reikalavimai“ patvirtinimo“, Melioracijos techniniu reglamentu MTR 1.11.01:2006 „Melioracijos statinių pripažinimo tinkamais naudoti tvarka“, Lietuvos Respublikos žemės ūkio ministro 2006 m. sausio 31 d. įsakymu Nr. 3D-35 „Dėl melioracijos techninio reglamento MTR 1.11.01:2006 „Melioracijos statinių pripažinimo tinkamais naudoti tvarka“ patvirtinimo“, Melioracijos techniniu reglamentu MTR 1.12.01:2008 „Melioracijos statinių techninės priežiūros taisyklės“, patvirtintu Lietuvos Respublikos žemės ūkio ministro 2008 m. balandžio 16 d. įsakymu Nr. 3D-218 „Dėl melioracijos techninio reglamento MTR 1.12.01:2008 „Melioracijos statinių techninės priežiūros taisyklės“ patvirtinimo“, Melioracijos techniniu reglamentu MTR 1.07.01:2006 „Melioracijos statinių statybos leidimas“, patvirtintu Lietuvos Respublikos žemės ūkio ministro 2006 m. sausio 10 d. įsakymu Nr. 3D-4 „Dėl melioracijos techninio reglamento MTR 1.07.01:2006 „Melioracijos statinių statybos leidimas“ patvirtinimo“, Statybos techniniu reglamentu STR 1.03.07:2017 „Statinių techninės ir naudojimo priežiūros tvarka. Naujų nekilnojamojo turto kadastro objektų formavimo tvarka“, patvirtintu Lietuvos Respublikos aplinkos ministro 2016 m. gruodžio 30 d. įsakymu Nr. D1-971 „Dėl statybos techninio reglamento STR 1.07.03:2017 „Statinių techninės ir naudojimo priežiūros tvarka. Naujų nekilnojamojo turto kadastro objektų formavimo tvarka“ patvirtinimo“, Melioracijos darbų valstybinės priežiūros ir melioracijos sistemos naudojimo valstybinės priežiūros atlikimo tvarkos aprašu, patvirtintu valstybės įmonės Valstybės žemės fondo direktoriaus 2016 m. gruodžio 30 d. įsakymu Nr. GĮ-380 „Dėl melioracijos darbų valstybinės priežiūros ir melioracijos sistemos naudojimo valstybinės priežiūros atlikimo tvarkos aprašo patvirtinimo“ ir kt. teisės aktų nuostatomis, vykdo melioracijos darbų ir melioracijos statinių naudojimo valstybinę priežiūrą.

Valstybinės priežiūros vykdytojai Liepos, rugpjūčio ir rugsėjo mėnesiais, atliekant melioracijos darbų ir melioracijos statinių naudojimo valstybinę priežiūrą, kartu su Elektrėnų, Šalčininkų, Skuodo savivaldybių melioracijos specialistais ištyrė skundus/prašymus ir pateikė pasiūlymus, kaip panaikinti pažeidimų pasekmes; patikrino Jonavos, Vilkaviškio, Biržų, Rokiškio, Šakių, Skuodo rajonų savivaldybių teritorijose vykdomų melioracijos statinių statybos darbų kokybę ir biudžeto lėšų panaudojimą; išsiaiškino, ar tinkamai savivaldybės atlieka valstybei nuosavybės teise priklausančių melioracijos statinių techninę priežiūrą ir kitas pavestas funkcijas kartu tikrinant ir statybos darbų kokybę; Širvintų ir Joniškio savivaldybių teritorijose melioruotų plotų, valstybei nuosavybės teise priklausančių melioracijos statinių – vandens pralaidų, tiltų, tvenkinių ir kitų hidrotechninių statinių, griovių techninės priežiūros kontrolę ir teikė Lietuvos Respublikos žemės ūkio ministerijai pasiūlymus dėl normatyvinių statybos techninių ir paskirties dokumentų tobulinimo.

Atlikus valstybinės priežiūros melioracijos darbų ir melioracijos statinių naudojimo priežiūros patikrinimus, Valstybinės priežiūros vykdytojai surašė melioracijos valstybinės priežiūros patikrinimo aktus.

Valstybės žemės fondas, vadovaudamasis su Lietuvos Respublikos žemės ūkio ministerija (toliau – Ministerija) 2020 m. kovo 6 d. pasirašytos sutarties Nr. 8P-20-036 6.5 punktu ir 1 priedu „Melioracijos darbų ir melioracijos statinių naudojimo valstybinės priežiūros 2020 m. darbų grafikas“, bei vykdydamas sutartimi prisiimtus įsipareigojimus parengė III ketvirčio (liepos, rugpjūčio, rugsėjo mėn.) vertinimo kriterijų ataskaitą kartu su priedais ir kitus dokumentus.

Melioracijos darbų valstybinės priežiūros ir melioracijos sistemos naudojimo valstybinės priežiūros tvarkos aprašo 3 priedas
2020 m. kovo 6 d. sutarties Nr. 8P-20-036 1 priedas

**MELIORACIJOS DARBŲ IR MELIORACIJOS STATINIŲ NAUDOJIMO VALSTYBINĖS PRIEŽIŪROS VERTINIMO KRITERIJŲ
2020 M. III KETVIRČIO ATASKAITA**

Eil. Nr.	Darbai	Įvykdymo data	Darbų aprašymas
<i>1</i>	<i>2</i>	<i>3</i>	<i>4</i>
1.	Kompleksinis savivaldybių veiklos melioracijos srityje patikrinimas, remiantis melioracijos techniniais reglamentais: MTR 1.05.01:2005 „Melioracijos statinių projektavimas“, MTR 1.07.01:2006 „Melioracijos statinių statybos leidimas“, MTR 2.02.01:2006 „Melioracijos statiniai. Pagrindiniai reikalavimai“ MTR 1.11.01:2006 „Melioracijos statinių pripažinimo tinkamais naudoti tvarka“, MTR 1.12.01:2008 „Melioracijos statinių techninės priežiūros taisyklės“.	2020-09-09 Aktas Nr. PA-47	<p>2020 m. rugsėjo 9 d. Melioracijos valstybinės priežiūros patikrinimo aktas Nr. PA-47 (Kupiškio r. sav.).</p> <p>Patikrinimo objektas – Kupiškio rajono savivaldybėje valstybės deleguotas funkcijas melioracijos srityje vykdo savivaldybės Žemės ūkio ir bendruomenių skyriaus vyriausiasis specialistas atestuotas Rimantas Bimbiris (toliau – Skyriaus specialistas). Ministro patvirtinta lėšų, skirtų valstybinėms (perduotoms savivaldybėms) žemės ūkio funkcijoms atlikti, apskaičiavimo metodika, Kupiškio savivaldybėje turėtų dirbti 3,95 (etatu) melioracijos specialistų.</p> <p>Vadovaujantis teisės aktų reikalavimais išduodamos Techninės sąlygos statiniams melioruotoje žemėje projektuoti. Svarstymo, derinimo ir parengimo procedūros atitinka teisės aktų reikalavimus.</p> <p>Atsižvelgiant į gautus gyventojų prašymus ir melioracijos statinių būklę, planuojami melioracijos statinių ir melioracijos sistemų remonto ir priežiūros darbai. Darbus atlieka atestuotos įmonės, įvykdytus darbus tikrina ir priima Skyriaus specialistas. Įvykdytų darbų projektai, išpildomosios nuotraukos, statybos darbų žurnalai, eksploatacinių savybių deklaracijos ir kita medžiaga saugoma Skyriuje.</p> <p>Preliminarias melioracijos sistemų neveikimo priežastis, apžiūrint melioracijos statinius vietoje, nustato ir sprendimą dėl melioracijos statinių remonto, priima Skyriaus specialistas.</p> <p>Patikrinimo dieną (2020 m. rugsėjo 9 d.) apžiūrėta trijų objektų atliktų avarinių darbų dokumentacija:</p> <p>1) Šimonių kadastro vietovės mel. proj. Nr. 14_1973 sausinimo sistemos Nr. 34 rinktuvo a (175 mm) avarinio gedimo remontas. ██████████ parašė prašymą ir</p>

		<p>2020 m. balandžio 24 d. pateikė Skyriui. Valstybės žemės fondas suderino avarinio gedimo aktą 2020-04-29 d. Remonto darbus pagal 2020 m. kovo 23 d. rangos sutartį Nr. B5-82 atliko UAB „Kurklių karjeras“. Darbų metu įrengtas rinktuvas iš gofruotų perforuotų d200 mm PVC vamzdžių. Naujai perklota 50 metrų drenažo. Skyriaus specialistas priėmė įvykdytus darbus 2020 m. liepos 1 d. ir pasirašytas atliktų darbų aktas. Atlikus avarinio gedimo remonto darbus žemės plotas nusausėjo.</p> <p>2) Šimonių kadastro vietovės mel. proj. Nr. 15_1976 sausinimo sistemos Nr. 9 rinktuvo k (150 mm) avarinio gedimo remontas. ██████████ parašė prašymą, kuris 2020 m. birželio 30 d. pateiktas Skyriui. Valstybės žemės fondas 2020-07-03 d. suderino avarinio gedimo aktą. Remonto darbus pagal 2020 m. kovo 23 d. rangos sutartį Nr. B5-82 atliko UAB „Kurklių karjeras“. Darbų metu įrengti rinktuvai iš gofruotų perforuotų d200 mm ir d145 mm PVC vamzdžių. Naujai perklota 60 metrų drenažo. Įvykdytus darbus priėmė Skyriaus specialistas. 2020 m. liepos 31 d. pasirašytas atliktų darbų aktas. Atlikus avarinio gedimo remonto darbus žemės plotas nusausėjo.</p> <p>Kupiškio rajono savivaldybė patikėjimo teise valdo ir naudoja valstybei nuosavybės teise priklausančius 9 tvenkinių HTS. Tvenkinių hidrotechnikos statinių apžiūros grupę (komisija) sudaro: Žemės ūkio ir bendruomenių skyriaus vedėjas Saulius Kareiva, vyriausiasis specialistas Rimantas Bimbiris bei Urbanistikos ir ekologijos skyriaus vyriausiasis specialistas Mažvydas Šalkauskas. Kupiškio rajono savivaldybės administracijos direktoriaus 2017 m. vasario 2 d. įsakymu Nr. ADV-73 tvenkinių hidrotechnikos statinių techniniu prižiūrėtoju paskirtas R. Bimbiris. Hidrotechnikos statinių ir jų elementų techninės būklės įvertinimai surašomi atitinkamuose apžiūrų aktuose ir registruojami statinio techninės priežiūros žurnaluose. Tikrinimo metu nustatyta, kad Kupiškio rajono savivaldybės administracija nesilaiko Statybos techninio reglamento STR 1.07.03:2017 „Statinių techninės ir naudojimo priežiūros tvarka. Naujų nekilnojamojo turto kadastro objektų formavimo tvarka“ reikalavimų: kasmetinės hidrotechnikos statinių apžiūros vykdomos vieną kartą per metus.</p> <p>Kupiškio rajono savivaldybė patikėjimo teise valdo 36 tiltus. 2020 m. balandžio mėn. atliktos tiltų apžiūros ir surašyti apžiūros aktai.</p> <p>Patikrinimo dieną apžiūrėti trys remontuojami grioviai ir griovių remonto</p>
--	--	--

		<p>projektai su visa dokumentacija:</p> <p>1) Kupiškio rajono Šimonių k.v. Skodinio up. (pk. 37+15-60+40), griovio S-1 (pk. 0+00-11+01) ir griovio S-1-1 (0+0-2+03) remonto projektas ir darbai. Užduotis projektavimui sudaryta tikslingai, atsižvelgiant į melioruotų plotų ir melioracijos statinių būklės įvertinimo duomenis bei apžiūrų metu nustatytas deformacijas. Vadovaujantis projektavimo užduotimi, projektavimo sąlygomis, melioracijos normatyviniais dokumentais ir atliktais statinių tyrinėjimais parengtas Melioracijos griovių remonto techninis darbo projektas. Projektavimo ir tyrinėjimo darbus atliko IĮ „Vandena“. Su UAB „Jadrana“ pasirašyta 2020 m. birželio 8 d. Statybos rangos sutartis Nr. B5-193. Remontuojamo griovio pagrindiniai techniniai rodikliai: remontuojami grioviai 3,689 km; drenažo žiočių 44 vnt; vandens pralaidos 4 vnt. Tikrinimo metu apžiūrėta: Skodinio up. (pk. 37+17÷40+00), naujai įrengtos žiotys (pk. 37+58; pk. 37+90; pk. 38+24; pk. 38+82; pk. 39+10). Patikrinus melioracijos statinių remonto darbus pažeidimų nenustatyta. Įrengtos žiotys atitinka nustatytus techninius standartus. Išvalyto upelio dugno altitudės nepažeistos. Patikrinimo dieną iš griovio iškastos sąnašos buvo skleidžiamos pagrioviuose.</p> <p>2) Kupiškio rajono Šimonių ir Šepetos k.v. Voškilio up. (97+00-108+38), griovio V-7 remonto projektas ir darbai. Užduotis projektavimui sudaryta tikslingai, atsižvelgiant į melioruotų plotų ir melioracijos statinių būklės įvertinimo duomenis bei apžiūrų metu nustatytas deformacijas. vadovaujantis projektavimo užduotimi, projektavimo sąlygomis, melioracijos normatyviniais dokumentais ir atliktais statinių tyrinėjimais parengtas Melioracijos griovių remonto techninis darbo projektas. Projektavimo ir tyrinėjimo darbus atliko IĮ „Vandena“. Su UAB „Jadrana“ 2020 m. birželio 8 d. pasirašyta Statybos rangos sutartis Nr. B5-193. Remontuojamo griovio pagrindiniai techniniai rodikliai: remontuojami grioviai 2,552 km; drenažo žiočių 20 vnt.; vandens pralaidos 2 vnt. Tikrinimo metu apžiūrėta: melioracijos griovys V-7 (pk. 6+0÷14+56), naujai įrengtos žiotys (pk. 14+56; pk. 14+52; pk. 13+66; pk. 12+22; pk. 10+92; pk. 10+40; pk. 9+66; pk. 7+92), suremontuota pralaida (pk. 9+22). Patikrinus melioracijos statinių remonto darbus nustatytas trūkumas: griovyje V-7 (nuo pk. 6+50 iki pk. 7+50) neišvalytos sąnašos iki projektinės griovio dugno altitudės, ko pasekoje susidaro patvanka.</p> <p>3) Kupiškio rajono Šimonių k.v. griovio V-1 (10+50-18+60) remonto projektas ir</p>
--	--	---

		<p>2020-09-14 Aktas Nr. PA-48</p>	<p>darbai. Užduotis projektavimui sudaryta tikslingai, atsižvelgiant į melioruotų plotų ir melioracijos statinių būklės įvertinimo duomenis bei apžiūrų metu nustatytas deformacijas. Vadovaujantis projektavimo užduotimi, projektavimo sąlygomis, melioracijos normatyviniais dokumentais ir atliktais statinių tyrinėjimais parengtas Melioracijos griovių remonto techninis darbo projektas. Rangos darbus atliko UAB „Kurklių karjeras“. Remontuojamo griovio pagrindiniai techniniai rodikliai: remontuojami grioviai 0,744 km; drenažo žiočių 11 vnt; vandens pralaidos 2 vnt. kolektorius (1000 mm) 0,05 km. Tikrinimo metu apžiūrėtas kolektorius V-1(K) 1000 mm. Patikrinus melioracijos statinių remonto darbus pastebėta, kad kolektoriaus V-1(K) įtekėjimo grotos nepritvirtintos, dėl atsiradusio defekto informuotas rangovas.</p> <p>Reikalavimai: Atliekant hidrotechnikos statinių techninę priežiūrą, vadovautis Statybos techninio reglamento STR 1.07.03:2017 „Statinių techninės ir naudojimo priežiūros tvarka. Naujų nekilnojamojo turto kadastro objektų formavimo tvarka“ reikalavimais t. y. hidrotechnikos statinių kasmetines apžiūras atlikti du kartus per metus.</p> <p>Skyriaus specialistui R. Bimbiriui kreiptis į rangovus:</p> <ol style="list-style-type: none"> 1) UAB „Jadrana“, kad griovyje V-7 (nuo pk. 6+50 iki pk. 7+50) išvalytų sąnašas iki projektinės griovio dugno altitudės; 2) UAB „Kurklių karjeras“, kad pritvirtintų kolektoriaus V-1(K) įtekėjimo grotas. <p>Skyriaus specialistui R. Bimbiriui, apie rangovų atliktus darbus/ištaisytus defektus/trūkumus, informuoti Valstybės žemės fondo inžinierių-inspektorių Eimantą Smagorių.</p> <p>2020 m. rugsėjo 14 d. Melioracijos valstybinės priežiūros patikrinimo aktas Nr. PA-48 (Šiaulių r. sav.).</p> <p>Patikrinimo objektas – Šiaulių rajono savivaldybės administracijos veikla atliekant valstybines funkcijas melioracijos srityje.</p> <p>Melioracijos funkcijas Savivaldybės administracijos Žemės ūkio skyriuje atlieka tik du specialistai, kurie turi reikalingą išsilavinimą ir Ministerijos nustatyta tvarka yra atestuoti. Pažymėtina, kad melioracijos specialistų skaičius neatitinka pagal patvirtintą normatyvą melioracijos funkcijoms atlikti turi dirbti 5,07 sąlyginių darbuotojų. Valstybei nuosavybės teise priklausančių melioracijos</p>
--	--	---	---

		<p>statinių naudojimas ir priežiūra vykdoma vadovaujantis melioracijos statinių būklės patikrinimo duomenimis. Šiaulių rajono savivaldybės melioracijos darbų programa parengta vadovaujantis teisės aktų nustatytais reikalavimais ir patvirtinta Šiaulių rajono savivaldybės administracijos direktoriaus 2020 m. sausio 22 d. įsakymu Nr. A-91. Patvirtintoje melioracijos programoje prioritetas skirtas magistralinių melioracijos griovių tvarkymui. Melioracijos griovių ir juose esančių statinių remonto ir priežiūros darbams numatyta 250 000,00 Eur. Specialiųjų tikslinių dotacijų t. y. 77,39 %. Avarinių valstybei nuosavybės teise priklausančių melioracijos statinių remonto darbams numatyta 28 000,00 Eur. Valstybei nuosavybės teise priklausančių tvenkinių užtvankų (28 vnt.) remonto ir priežiūros darbams atlikti skirta 35 000,00 Eur. Melioracijos statinių remonto ir priežiūros darbams atlikti, techninė-sąmatinė dokumentacija sudaroma prisilaikant nustatytų teisės aktų reikalavimų. Valstybei nuosavybės teise priklausančių melioracijos statinių remontui ir priežiūrai skirtos specialiosios tikslinės dotacijos savivaldybėje planuojamos tikslingai, laikantis nustatytų melioracijos prioritetų ir atsižvelgiant į melioruotos žemės ir melioracijos statinių būklę.</p> <p>Techninės sąlygos statiniams melioruotoje žemėje ir kaimo vietovėje projektuoti išduodamos vadovaujantis teisės aktų reikalavimų. Pateikta kitų žinybų projekcinė dokumentacija per informacinę sistemą „Infostatyba“, teritorijų planavimo dokumentų rengimo ir teritorijų planavimo proceso valstybinės priežiūros informacinę sistemą ir žemės planavimo dokumentų rengimo informacinę sistemą yra tikrinama ir derinama, dokumentacijoje įrašai daromi. Statybos leidimus melioracijos darbams atlikti išduoda Šiaulių rajono savivaldybės administracijos Architektūros ir paveldosaugos skyrius. Melioracijos sistemos ir melioracijos statiniai pertvarkomi pagal išduotų techninių sąlygų reikalavimus, melioracijos darbus atlieka atestuotos įmonės, o atlikti darbai tikrinami ir priimami savivaldybės melioracijos specialistų.</p> <p>2020 m. gauta ir užregistruota 18 melioruotos žemės savininkų ir naudotojų prašymų dėl melioruotuose plotuose atsiradusių gedimų pašalinimo, atitinkamai 2020-09-01 – 10 prašymų. Melioracijos sistemos būklės vertinimą ir melioracijos darbų apimtis nustato ir sprendimą dėl melioracijos statinių remonto darbų atlikimo priima savivaldybės administracijos melioracijos specialistai, apžiūrint statinius vietovėje. Atliekamas tik valstybei nuosavybės teise priklausančių</p>
--	--	---

		<p>melioracijos statinių avarinių gedimų remontas. Drenažo rinktuvų ir kitų statinių avariniai gedimai suderinti su Valstybės žemės fondu.</p> <p>Avariniams gedimams pašalinti sąmatinė dokumentacija parengta ir patvirtinta. Rangovai parinkti Viešųjų pirkimo įstatymo nustatyta tvarka. Statybos techninę priežiūrą atlieka savivaldybės administracijos melioracijos specialistai. Tikrinama melioracijos statinių ir melioracijos sistemų priežiūros ir remonto darbų kokybė. Vadovaujantis MTR 1.11.01:2006 nustatyta tvarka melioracijos statiniai pripažinti tinkamais naudoti. Melioruotos žemės ir melioracijos statinių būklės kasmetinis vertinimas atliekamas. Nuolatinių apžiūrų grafikai pagal kadastro vietoves sudaryti ir patvirtinti savivaldybės administracijos Žemės ūkio skyriaus vedėjo parašu. Sezoninės apžiūros rajone atliekamos ir fiksuojami duomenys. Rangovinės įmonės, atlikusios melioracijos statinių remonto ir rekonstrukcijos darbus, vykdo sutartinius įsipareigojimus.</p> <p>Vadovaujantis Statybos techniniu reglamentu STR 1.07.03:2017 „Statinių techninės ir naudojimo priežiūros tvarka. Naujų nekilnojamojo turto kadastro objektų formavimo tvarka“ patvirtintais reikalavimais atliekama tvenkinių hidrotechnikos statinių techninė priežiūra atliekama. Hidrotechnikos statinių ir tiltų techninė būklė įvertinta, techninės priežiūros dokumentacija tvarkoma ir saugojama. Hidrotechnikos statinių priežiūros darbai atliekami, parengta ir patvirtinta sąmatinė dokumentacija. Melioruotos žemės ir melioracijos statinių apskaita vykdoma pagal kadastro vietoves, jose išskiriant vienetais tiltus ir tvenkinių hidrotechnikos statinius. Savivaldybės melioracijos specialistai elektroninių matavimo priemonių (GPS) neturi. Naudojaisi ir dirba su skaitmenine duomenų baze Mel_GIS. Melioruotų plotų būklės pasikeitimai kompiuterinėse laikmenose patikslinami ir perduodami ŽIS tvarkytojui. Melioracijos projektų planai M1:2000 yra skenuoti, georeferenciškai LKS-94 sistemoje orientuoti ir vektorizuoti visose kadastro vietovėse. Rajono savivaldybės teritorijoje 2014-2020 m. laikotarpyje yra įsisteigę aštuonios (8) melioracijos sistemų naudotojų asociacijos. Šešioms melioracijos sistemų naudotojų asociacijoms 2017-2018 m. įgyvendinus melioracijos statinių naudotojų asociacijų projektus, melioruotos žemės būklė rajone pagerėjo 822,38 ha. Dvi melioracijos statinių asociacijos šiuo metu rengia projektinę dokumentaciją melioracijos sistemoms rekonstruoti. Melioracijos projektų archyvas saugojamas nustatyta tvarka. Patikrinta Šiaulių</p>
--	--	---

		<p>rajono Žadžiūnų kadastrinės vietovės Šiladžio up., griovių Š-4, S-3 ir juose esančių melioracijos statinių remonto darbai. Tikrinimo metu nustatyta: užduotis projektavimui parengta tikslingai, atsižvelgiant į melioruotų plotų ir melioracijos statinių būklės įvertinimą bei nuolatinių apžiūrų metu nustatytus defektus. Tyrinėjimo darbų dokumentacija komplektuojama ir suderinta su Šiaulių rajono savivaldybės administracijos Žemės ūkio skyriaus vedėju.</p> <p>Melioracijos statinių rekonstrukcijos projekto rengimo, svarstymo, derinimo procedūros atitinka teisės aktų reikalavimus. Rangovas UAB „Žemvalda“ parinktas Viešųjų pirkimų įstatymo nustatyta tvarka. Melioracijos statiniai suremontuoti pagal projektą, prisilaikant technologinių reikalavimų. Techninės priežiūros žurnalas užpildytas tvarkingai. Paslėpti darbai priimti, surašyti ir pasirašyti aktai. Pateiktos panaudotų statybos produktų eksploatacinių savybių deklaracijos atitinka statybos normatyvinių dokumentų reikalavimus. Suremontuoti melioracijos statiniai komisijos pripažinti tinkamai naudoti 2020 metų balandžio 22 d.</p> <p>Išvada – atlikus kompleksinį Šiaulių rajono savivaldybės veiklos melioracijos srityje patikrinimą, nebuvo nustatyta jokių pažeidimų, todėl nebuvo ir pateikta jokių reikalavimų.</p> <p><i>(Ataskaitos 1 priedas)</i></p>
2.	Patikrinta savivaldybių teritorijoje vykdomų ar įvykdytų melioracijos statinių statybos darbų kokybė ir biudžeto lėšų panaudojimas	<p>Valstybinės priežiūros vykdytojas, 2020 m. balandžio 3 d. melioracijos valstybinės priežiūros patikrinimo akte Nr. PA-12 (Plungės r. sav.), Plungės rajono savivaldybės administracijai pateikė rekomendaciją, kad apie pašalintus nustatytus trūkumus, rangovas UAB „Transvada“ turi iki 2020 m. gegužės 29 d. informuoti Valstybės žemės fondą.</p> <p>Iš Plungės rajono savivaldybės administracijos Žemės ūkio skyriaus 2020 m. liepos 28 d. gautas 2020 m. liepos 20 d. raštas Nr. AS-3192 „Dėl defektų ištaisymo“, kuriuo informuojama, kad po 2020 m. balandžio 3 d. atliktos griovio M-2-2, esančio Palūščių k., Šateikių k.v., Šateikių sen., Plungės r. sav., remonto darbų apžiūros dėl nustatytų remonto defektų ištaisymo nedelsiant buvo informotas rangovas UAB „Transvada“, o 2020 m. gegužės mėnesio pradžioje Plungės rajono savivaldybės administracijos kompetentingi specialistai kartu su rangovu UAB „Transvada“ apžiūrėjo darbų defektus vietovėje ir iki 2020 m. gegužės 25 d. juos ištaisė.</p>

		<p>2020-08-12 Aktas Nr. PA-2</p> <p>2020-08-25 Aktas Nr. PA-44</p>	<p>2020 m. rugpjūčio 12 d. Melioracijos valstybinės priežiūros patikrinimo aktas Nr. PA-2 (Skuodo r. sav.).</p> <p>Patikrinimo objektas – Skuodo rajono savivaldybės Šačių k. v. griovio Nr. 1 ir juose esančių melioracijos įrenginių remonto darbo projekte suprojektuotų ir atliktų darbų patikrinimą.</p> <p>Tikrinant MB "Meluka" parengtą techninį projektą nustatyta, kad projektinė medžiaga pilnai sukomplektuota ir atitinka MTR keliamus reikalavimus, tyrinėjimo medžiagą techniškai patikrino ir priėmė Skuodo rajono savivaldybės administracijos Žemės ūkio skyriaus vyriausiasis specialistas G. Timbaras. Atlikus rangovo UAB „Kuršasta“ atliktų darbų patikrinimą objekte buvo nustatyta, kad Šačių k. v. melioracijos griovys Nr. 1 suremontuotas kokybiškai: išvalytos pralaidos, pašalintos dirbtinės kliūtys, pakeistos projekte nurodytos žiotys, atlikti visi darbai, kurie buvo numatyti projektinėje medžiagoje. Parengti išpildomieji brėžiniai ir atlikti kadastriniai matavimai. Pateikti paslėptų darbų aktai, bei statybos darbų žurnalas pasirašytas atsakingų darbuotojų, pateiktos visos statybinių medžiagų atitikties deklaracijos bei sertifikatai.</p> <p>Išvada – objekte, atlikus melioracijos darbų valstybinės priežiūros patikrinimą, nebuvo nustatyta jokių pažeidimų, gera melioracijos darbų kokybė, todėl nebuvo ir pateikta jokių reikalavimų.</p> <p>2020 m. rugpjūčio 25 d. Melioracijos valstybinės priežiūros patikrinimo aktas Nr. PA-44 (Rokiškio r. sav.).</p> <p>Patikrinimo objektas – valstybei nuosavybės teise priklausančių avarinių melioracijos statinių remontas (Žiobiškio kadastro vietovės Janikūnų kaimo, 5 drenažo sistemos rinktuve „a“).</p> <p>Vadovaudamiesi Valstybei nuosavybės teise priklausančių melioracijos statinių ir melioracijos sistemų naudojimo, būklės vertinimo ir melioracijos darbų finansavimo taisyklėmis, patvirtintomis Lietuvos Respublikos žemės ūkio ministro 2013 m. kovo 21 d. įsakymu Nr. 3D-211 „Dėl Valstybei nuosavybės teise priklausančių melioracijos statinių ir melioracijos sistemų naudojimo, būklės vertinimo ir melioracijos darbų finansavimo taisyklių patvirtinimo“, Rokiškio rajono savivaldybės administracijos Žemės ūkio skyriaus specialistai pateikė Valstybės žemės fondui derinti avarinį melioracijos statinių gedimą (aktas Nr. 5).</p>
--	--	--	--

		<p>2020-08-28 Aktas Nr. PA-43</p>	<p>Įvertinus gedimą vietoje remonto darbams buvo pritarta. Patikrinimo metu apžiūrėti avarinio gedimo darbai ir dokumentacija: Žiobiškio kadastro vietovės mel. proj. Nr. 6_1972 sausinimo sistemos Nr. 5 rinktuvo a (125 mm) avarinio gedimo remontas. Darius Pagirys 2019 m. spalio 18 d. parašė prašymą Rokiškio rajono savivaldybės Žemės ūkio skyriui. Remonto darbu pagal 2020 metų rugpjūčio 6 d. rangos darbų sutartį Nr. DS-352 atliko AB „Anykščių melioracija“ Darbų metu įrengtas rinktuvas iš plastikinių drenažo vamzdžių d145 mm, pastatytas šulinys PE-ŠP-40 ir vandens nuleistuvai PN-42. Rokiškio rajono savivaldybės Žemės ūkio skyriaus vedėjos pavaduotoja D. Žėglaitienė priėmė įvykdytus darbus ir 2020 m. rugsėjo mėn. pasirašė priėmimo aktą Nr. 2.</p> <p>Išvada – objekte, vykdant melioracijos darbų valstybinės priežiūros patikrinimą, nustatyta, kad atlikus avarinio gedimo remonto darbus žemės plotas nusausesjo.</p> <p>2020 m. rugpjūčio 28 d. Melioracijos valstybinės priežiūros patikrinimo aktas Nr. PA-43 (Šakių r. sav.).</p> <p>Patikrinimo objektas – Šakių rajono savivaldybės Daukantiškių kadastro vietovės upelio Ringupis projektas ir juose esančių melioracijos įrenginių remonto darbo projekte suprojektuotų ir atliktų darbų patikrinimas.</p> <p>Šakių rajono savivaldybės Daukantiškių kadastro vietovės upelio Ringupis ir jo statinių remonto techninio darbo projekto esminis tikslas yra suremontuoti esamų griovių ir juose esančių melioracijos įrenginių remontą taip, kad būtų užtikrintas savalaikis drenažo ir paviršinio vandens nuo drenuotų dirvų nuleidimas.</p> <p>Patikrinus UAB "Inžinerinis projektavimas" parengto techninio darbo projekto dokumentaciją, nustatyta, kad projektinė medžiaga sukomplektuota pagal keliamus MTR reikalavimus. Tyrinėjimo medžiaga suderinta su Šakių rajono savivaldybės administracijos melioracijos specialistais. Tikrinant UAB „Hidrokesta“ atliktų darbų kokybę nustatyta, kad valant melioracijos griovius nuo sąnašų buvo išlaikytas vagos centras ir nuolydis, suremontuotos pralaidos. Neaišku, dėl kokių priežasčių techninio darbo projekte numatyta keisti dalį žiočių tarp piktetų 2+00 ir 12+00, kurios yra sutvarkytos t. y. pakeistos naujomis PVC.</p> <p>2020 m. vasario 10 d. pasirašyta rangos sutartis Nr. VPS-10, tačiau rangos darbų šiai dienai atlikta tik apie 50 proc. nuo sąmatinės vertės. Pagal šią sutartį remonto darbų užbaigimo terminas – ne vėliau kaip iki 2020 m. lapkričio 30 d.</p>
--	--	---	--

		<p>2020-09-02 Aktas Nr. PA-45</p>	<p>Išvada – atlikta labai mažai rangos darbų. Rekomendacija – Šakių rajono savivaldybės administracijai: 1) daugiau dėmesio skirti rangovo UAB „Hidrokesta“ atliekamų darbų kokybei kontroliuoti, techninės dokumentacijos tvarkymui ir techninei priežiūrai; 2) savivaldybės darbuotojai, atsakingi už valstybinių melioracijos įrenginių priežiūrą ir remontą, turėtų aktyviau dalyvauti techninio darbo projekto parengimo ir įgyvendinimo darbuose. 3) apie pašalintus anksčiau nurodytus trūkumus, ne vėliau kaip iki 2020 m. rugsėjo 30 d. informuoti Valstybės žemės fondą.</p> <p>2020 m. rugsėjo 2 d. Melioracijos valstybinės priežiūros patikrinimo aktas Nr. PA-45 (Biržų r. sav.). Patikrinimo objektas – Biržų rajono savivaldybės Vabalninko seniūnijos dalies melioracijos griovių ir juose esančių hidrotechnikos statinių remonto techninio darbo projektas ir vykdomi objekte remonto darbai. Techninis darbo projektas parengtas vadovaujantis projektų rengimo tvarką reglamentuojančiais norminiais aktais. Melioracijos statinių remonto techninio darbo projekto rengimo, svarstymo, derinimo procedūros atitinka teisės aktų reikalavimus, o sprendimai atitinka melioracijos paskirties normatyvinių dokumentų reikalavimus. Projekto techniniams sprendiniams priimti buvo atlikti melioraciniai tyrinėjimai. Šamatos sudarytos pagal 2020 m. balandžio mėn. statybos resursų skaičiuojamąsias rinkos kainas. Tyrinėjimo dokumentacija sukomplektuota atskira byla, patvirtinta Biržų rajono savivaldybės administracijos atitinkamo darbuotojo. Patikrinus vietovėje rangovo Žiuko įmonės atliekamus melioracijos statinių remonto darbus, technologinių pažeidimų nenustatyta. Biržų rajono Vabalninko seniūnijos dalies melioracijos griovių ir juose esančių hidrotechnikos statinių remonto darbai atliekami pagal techninį darbo projektą, prisilaikant technologinių reikalavimų. Statyboje naudojamos sertifikuotos medžiagos. Panaudotų statybos produktų eksploatacinių savybių deklaracijos atitinka reikalavimus ir užpildyta statybos darbų žurnale. Statybos darbų žurnalas pildomas tvarkingai. Paslėptų darbų aktai surašyti ir pasirašyti atsakingų asmenų. Išvada – objekte, atlikus melioracijos darbų valstybinės priežiūros patikrinimą, nebuvo nustatyta jokių pažeidimų, gera melioracijos darbų kokybė, todėl nebuvo</p>
--	--	---	--

		<p>2020-09-02 Aktas Nr. PA-45</p>	<p>ir pateikta jokių reikalavimų/pasiūlymų.</p> <p>2020 m. rugsėjo 4 d. Melioracijos valstybinės priežiūros patikrinimo aktas Nr. PA-46 (Vilkaviškio r. sav.).</p> <p>Patikrinimo objektas – Vilkaviškio rajono savivaldybės veiklą, atliekant valstybines funkcijas melioracijos srityje ir Vilkaviškio rajono savivaldybės valstybei nuosavybės teise priklausančiai dėl liūčių pažeistai melioracijos infrastruktūrai atkurti remonto darbų (III ir IV etapo) techninio darbo projekte numatytų atlikti, atliktų darbų kokybės patikrinimas.</p> <p>Melioracijai lėšos paskirstytos pagal Vilkaviškio rajono savivaldybės administracijos direktoriaus 2020 m. vasario 14 d. įsakymu Nr. B-IV-147 patvirtintą 2020 metais Vilkaviškio rajono savivaldybėje atliekamų melioracijos darbų sąrašą, laikantis tinkamų finansuoti išlaidų sąrašo. Patikrintas techninis darbo projektas, kurio esminis tikslas yra suprojektuoti esamų griovių ir juose esančių melioracijos įrenginių remontą taip, kad būtų užtikrintas savalaikis drenažo ir paviršinio vandens nuo drenuotų dirvų nuleidimas. Patikrinus E. Nacevičiaus firmos „Edmeta“ parengtą techninio darbo projekto dokumentaciją nustatyta, kad projektinė medžiaga sukomplektuota pagal keliamus MTR reikalavimus. Tyrinėjimo medžiaga suderinta su Vilkaviškio rajono savivaldybės administracijos Žemės ūkio skyriaus vyr. specialistu R. Janulevičiumi. Tikrinant rangovo UAB "ŠAKIŲ HIDROTECHNIKA" atliktus darbus objekte pagrindinis dėmesys buvo skiriamas atliktų remonto darbų kokybei: tinkamai įrengiami reperiai, išlaikomi projektiniai aukščiai ir nuolydžiai. Vykdam atliktų darbų patikrinimą nustatyta, kad darbai objekte atlikti kokybiškai. Statybos darbų žurnalas užpildytas tvarkingai, surašyti paslėptų darbų aktai, kuriuos pasirašė atsakingi asmenys, pateiktos visos statybinių medžiagų atitikties deklaracijos, tačiau nepateiktas žolės sėklų sertifikatas. Valant sąnašas, keliose melioracijos griovių atkarpose, neišlaikytas griovių centras ir nuolydis.</p> <p>Vadovaujantis Ministro patvirtinta lėšų, skirtų valstybinėms (perduotoms savivaldybėms) žemės ūkio funkcijoms atlikti, apskaičiavimo metodika, Vilkaviškio rajono savivaldybėje turėtų dirbti 4,11 (etatu) melioracijos specialistų.</p> <p>Išvada – objekte, atlikus melioracijos darbų valstybinės priežiūros patikrinimą, nustatytas trūkumas t. y., kad valant sąnašas, neišlaikytas melioracijos griovių</p>
--	--	---	--

		<p>centras ir nuolydis keliose melioracijos griovių atkarpose.</p> <p>Rekomendacija – Vilkaviškio rajono savivaldybės administracijai:</p> <ol style="list-style-type: none"> 1) kaip partneriui aktyviau dalyvauti melioracijos sistemų naudotojų asociacijų melioracijos projektų rengime ir jų įgyvendinime, o taip pat informuoti Valstybės žemės fondą apie darbų eigą šiuose objektuose; 2) daugiau dėmesio skirti rangovų atliekamų darbų kokybei kontroliuoti bei techninės dokumentacijos tvarkymui; 3) ne vėliau kaip iki 2020 m. rugsėjo 25 d. pašalinti nustatytus trūkumus objektuose ir apie tai informuoti Valstybės žemės fondą. 4) numatyti lėšas matavimo prietaiso įsigijimui. <p>2020-09-25 Aktas Nr. PA-50</p> <p>2020 m. rugsėjo 25 d. Melioracijos valstybinės priežiūros patikrinimo aktas Nr. PA-50 (Jonavos r. sav.).</p> <p>Patikrinimo objektas – Jonavos rajono melioracijos statinių (griovių) remonto darbai:</p> <ol style="list-style-type: none"> 1) Jonavos r. Kulvos sen. Juodmenos up. remontas (pk.0+00÷10+68). Projektą parengė R. Bliujaus projektavimo įmonė. 2020 m. rugsėjo 15 d. pasirašyta su UAB „Jonavos hidrotechnika“ rangos sutartis Nr. 1T-318. Tikrinimo metu apžiūrėta Juodmenos upelio atkarpa nuo pk. 0+00 iki 7+50. Šioje atkarpoje esančios žiotys (pk. 4+40; 5+58; 5+72; 5+82) ir vamzdinė pralaida pk. 7+24. 2) Jonavos rajono Bukonių sen., Liepių k.v. melioracijos griovių L-7, L-7A ir juose esančių statinių projektas. Projektą rengė IĮ „Vandena“. 2020 m. vasario 5 d. pasirašyta rangos sutartis Nr. 1T-28 su UAB „Jonavos hidrotechnika“. Tikrinimo metu apžiūrėta: griovio L-7 atkarpa nuo pk. 5+00 iki 10+00 ir šioje atkarpoje esančios žiotys (pk. 6+28; 6+38; 7+94; 9+60). <p>Atliekant melioracijos statinių remonto darbų patikrinimą, jokių pažeidimų nebuvo nenustatyta. Įrengtos žiotys atitinka nustatytus techninius standartus. Išvalyto upelio ir griovių dugno altitudės nepažeistos. Valymo metu iš griovių iškastos sąnašos plonu sluoksniu paskleistos pagrioviuose. Atliktų darbų projektai, išpildomosios nuotraukos, statybos darbų žurnalai, eksploatacinių savybių deklaracijos ir kita medžiaga saugoma Jonavos rajono savivaldybės Žemės ūkio skyriuje.</p> <p>Išvada – atlikus melioracijos darbų valstybinės priežiūros patikrinimą, nebuvo</p>
--	--	---

			nustatyta jokių pažeidimų, gera melioracijos darbų kokybė, todėl nebuvo ir pateikta jokių reikalavimų. (Ataskaitos 2 priedas)
3.	Operatyvus reagavimas į pranešimus apie išduotų techninių sąlygų pažeidimus, kai melioruotoje žemėje tiesiami keliai, kabeliai, dujotiekiai, kitos požeminės komunikacijos ar neturint techninių sąlygų melioruotoje žemėje dirbami kiti žemės ir statybos darbai.	–	–
4.	Dalyvavimas melioruotos žemės savininkų ir naudotojų skundų, susijusių su melioracijos įrenginiais ir statiniais, nagrinėjime (taip pat ir Žemės ūkio ministerijos pavedimu).	2020-07-13 Raštas Nr. S-6940	Iš Aplinkos apsaugos departamento prie Aplinkos ministerijos gautas 2020 m. liepos 3 d. raštas Nr. (5.10)-AD5-10664 „Dėl tarnybinės pagalbos“ kartu su pridedamais dokumentais, kuriuo prašoma: suteikti tarnybinę pagalbą paaiškinant ir atsakant ar UAB „Traidenis“ teritorijoje įrengta filtravimo sistema priskirtina melioracijos statiniams? Ar UAB „Traidenis“ pateiktas drenavimo sistemos techninis darbo projektas gali būti laikomas melioracijos statinių projektu? Jeigu taip, kas turėjo teisę projektą rengti? Ar fotofiksacijose matomos perdirbtos pagal UAB „Traidenis“ standartą ĮST 249910930.01:2011 stiklaplasčio atliekos gali būti laikomos drenažo sistemos dalimi?“ Valstybės žemės fondo Melioracijos skyriaus darbuotojai išnagrino pateiktą raštą kartu su pridedamais dokumentais ir pagal kompetenciją Aplinkos apsaugos departamentui prie Aplinkos ministerijos pateikė 2020 m. liepos 13 d. rašte Nr. S-6940 „Dėl gauto prašymo“ atlikto vertinimo išvadas: 1. UAB „Traidenis“ įmonei nuosavybės teise priklausančiame žemės sklype (unikalus Nr. ██████████), esančiame ██████████, Alytus, įrengta filtravimo/drenavimo sistema nėra priskirtina melioracijos statiniams. 2. UAB „Traidenis“ parengtas techninis darbo projektas TR-01.001-TDP-SKD (drenažinės sistemos projektas) negali būti laikomas melioracijos statinių projektu. 3. pateiktose fotofiksacijose matomos ir UAB „Traidenis“ parengtame techniniame darbo projekte TR-01.001-TDP-SKD nurodytas drenavimui

		<p>naudojamas filtravimo užpildas (atliekos), pagamintas iš perdirbto stiklaplasčio, pagal UAB „Traidenis“ standartą ĮST 249910930.01:2011, negali būti laikomos drenažo sistemos dalimi.</p> <p>Iš Ministerijos elektroninio ryšio priemonėmis buvo gautas 2020 m. liepos 8 d. raštas Nr. 3IN-596 (8.1 E) „Dėl situacijos išaiškinimo“ (toliau – Raštas) kartu su pridedamais dokumentais t. y. pareiškėjos [redacted] (toliau – Pareiškėja) 2020 m. liepos 3 d. prašymas ir nuotraukos, kuriuo prašoma pagal kompetenciją išnagrinti Pareiškėjos skundą, nuvykti į vietą ir įvertinti esamą situaciją bei išsiaiškinti, ar buvo pažeisti melioracijos statiniai, dėl kurių Pareiškėjos sklype pradėjo rinktis vanduo, išspręsti iškilusias problemas galimai sugadinus 1973 m. melioracijos projekto Nr. 29090_6_1973 75 mm rinktuvą 9 a, kuris yra [redacted] k., [redacted] sen., Elektrėnų sav., o nustatius melioracijos statinių sugadinimą, imtis veiksmų šiems trūkumams pašalinti bei vadovautis 2020 m. vasario 17 d. Lietuvos Respublikos žemės ūkio ministro įgaliojimu, suteikiančiu teisę pradėti administracinę teiseną. Atsakymą dėl Rašte pateiktos informacijos ir galimai pažeistų teisės aktų reikalavimų pateikti Pareiškėjai.</p> <p>Valstybės žemės fondo Melioracijos skyriaus darbuotojai išnagrino pateiktą Raštą kartu su pridedamais dokumentais ir pagal kompetenciją atliko Pareiškėjos žemės sklypo (unikalus Nr. [redacted]), kaimyninės teritorijos planinės melioracijos medžiagos analizę bei priėmė išvadą, kad teritorijoje pagal 1973 m. melioracijos projektą Nr. 29090_6_1973 buvo įrengta drenažo sistema su 7,5 cm diametro rinktuvais. Pareiškėjos ir jos kaimynų žemėje esantis melioracijos drenažas yra žemės sklypo priklausiniai, tačiau 9a75 rinktuvas yra bendro naudojimo melioracijos statinys ir jam taikomas Lietuvos Respublikos melioracijos įstatymo 6 straipsnio 1 ir 4 punktų nuostatos. Šiuo metu teritorijoje yra iškastų dirbtinių vandens telkinių – kūdrų, kurių įrengimas iš esmės pažeidė ir sunaikino įrengtas melioracijos sistemas. 2020 m. liepos 14 d. duomenimis, teritorija yra sutvarkyta, žemės užmirkimo požymiai labai nežymūs. Valstybės žemės fondo Melioracijos skyriaus melioracijos specialistų nuomone melioracijos sistema negali tinkamai funkcionuoti, todėl ją būtų tikslinga nurašyti arba kitaip spręsti Pareiškėjos aprašytą problemą.</p>
--	--	--

		<p>2020-07-15 Raštas Nr. S-7069</p> <p>2020-08-18 Aktas Nr. PA-41</p>	<p>Siekiant kuo operatyviau išspręsti iškilusią problemą bei priimti optimaliausią sprendimą susiklosčiusioje situacijoje, Valstybės žemės fondas 2020 m. liepos 15 d. raštu Nr. S-7069 „Dėl apžiūros vietovėje () organizavimo“ kreipėsi į Elektrėnų savivaldybės administraciją dėl apžiūros organizavimo vietovėje (adresu , k., sen., Elektrėnų sav.) ir nurodydamas ką būtų tikslinga pakviesti: Elektrėnų savivaldybės administracijos Žemės ūkio ir melioracijos skyriaus melioracijos specialistą, Elektrėnų savivaldybės administracijos Kietaviškių seniūną, problemos sprendimu suinteresuotus žemės sklypų savininkus ir kt.</p> <p>Iš Elektrėnų savivaldybės administracijos gautas 2020 m. rugpjūčio 6 d. raštas Nr. 03.2-16-1169 „Dėl apžiūros vietovėje organizavimo“, kuriuo žemės sklypų, kuriuose yra iškasti dirbtiniai vandens telkiniai, savininkai, Kietaviškių seniūnas, Elektrėnų savivaldybės administracijos Žemės ūkio ir melioracijos skyriaus melioracijos specialistas ir Valstybės žemės fondo Melioracijos skyriaus valstybinės priežiūros vykdytojai, buvo kviečiami 2020 m. rugpjūčio 18 d. dalyvauti apžiūroje vietovėje (, k., sen., Elektrėnų sav.).</p> <p>2020 m. liepos 18 d. Valstybės žemės fondo Melioracijos skyriaus valstybinės priežiūros vykdytojas J. Banys, inžinierius Paulius Ulickas, Elektrėnų savivaldybės administracijos Žemės ūkio ir melioracijos skyriaus vyriausiasis specialistas Deimantas Bačianskas, Elektrėnų savivaldybės administracijos Žemės ūkio ir melioracijos skyriaus vyriausioji specialistė Zina Dansevičienė, Elektrėnų savivaldybės administracijos Semeliškių seniūnijos seniūnė, vykdanči Kietaviškių seniūno funkcijas Loreta Karalevičienė, Pareiškėja ir gretimų žemės sklypų, kuriuose yra iškasti dirbtiniai vandens telkiniai, savininkai () dalyvavo apžiūroje vietovėje įvertinant probleminę situaciją, kurios metu buvo surašytas 2020 m. liepos 18 d. Melioracijos valstybinės priežiūros patikrinimo aktas Nr. PA-41 (Elektrėnų sav.).</p> <p>Patikrinimo objektas – informacijos apie Pareiškėjos pagalbos prašyme nurodytoje teritorijoje galimai sugadintus melioracijos statinius patikrinimas (, k., sen., Elektrėnų sav.).</p> <p>Išvada – nustatyta, kad Pareiškėjos nurodytoje teritorijoje yra 1973 metais</p>
--	--	---	---

		<p>2020-08-31 Raštas Nr. S-8384</p>	<p>įgyvendintas melioracijos projektas Nr. 6 ir įrengtos melioracijos sistemos. Žemės savininkų nuosavybės teise valdomuose žemės sklypuose valstybei nuosavybės teise priklausančių ir patikėjimo teise valdomų melioracijos statinių nėra. Visuose žemės sklypuose drenažo rinktuvų diametras yra 10-7,5 cm, o sausintuvų diametras - 5 cm. Pareiškėjos ir gretimų sklypų savininkų žemėje esantis drenažas yra žemės sklypų priklausiniai. Drenažo sistemos Nr. 9 rinktuvas „a“ 7,5 cm diametro yra bendro naudojimo melioracijos statinys, todėl jam taikomos Melioracijos įstatymo 6 straipsnio 1 ir 4 punktų nuostatos.</p> <p>Vizualiai apžiūrėjus melioruotą plotą [redacted] Kietaviškių sen., Elektrėnų sav., pastebėta, kad Pareiškėjos ir gretimų žemės sklypų savininkų žemėse yra iškasti dirbtiniai nepratekami paviršiniai vandens telkiniai. Tikėtina, kad vandens telkiniai melioruotoje žemėje įrengti be suderinimo su Elektrėnų savivaldybės melioracijos specialistais, dėl ko galimai yra pažeistos drenažo sistemos Nr. 9 bendro naudojimo rinktuvas „a“.</p> <p>Rekomendacijos:</p> <ol style="list-style-type: none"> 1) teisės aktų nustatyta tvarka, nuosavybės teise valdomų žemės sklypų savininkams savo lėšomis parengti projektinę dokumentaciją ir pašalinti pažeidimus; 2) neįvykdžius, žemės sklypų savininkams, reikalavimo pašalinti pažeidimus melioracijos sistemoje, Elektrėnų savivaldybės administracijai biudžeto lėšomis parengti projektinę dokumentaciją, atlikti melioracijos sistemos sutvarkymo darbus ir teisine tvarka iš kiekvieno žemės sklypo savininko išsireikalauti patirtas išlaidas. <p>Valstybės žemės fondas 2020 m. rugpjūčio 31 d. raštu Nr. S-8384 „Dėl gauto prašymo ir situacijos išaiškinimo“ Pareiškėjai (kopija adresuota Ministerijai ir Elektrėnų savivaldybės administracijai) kartu su pridedamu dokumentu t. y. 2020 m. rugpjūčio 18 d. melioracijos valstybinės priežiūros patikrinimo aktu Nr. PA-41) pateikė pasiūlymus/rekomendacijas, kaip išspręsti susidariusią problemą.</p> <p>Iš Kėdainių rajono savivaldybės administracijos gautas 2020 m. liepos 27 d. raštas Nr. AS-3911 „Dėl situacijos Angirių hidrokomplekse“ (toliau – Raštas) kartu su pridedamais dokumentais, kuriuo prašoma vadovaujantis Melioracijos techninio</p>
--	--	---	--

		<p>2020-07-30 Raštas Nr. S-7505</p>	<p>reglamento MTR 1.05.01:2015 „Melioracijos statinių projekto ekspertizė ir melioracijos statinių ekspertizė“, patvirtinto Lietuvos Respublikos žemės ūkio ministro 2015 m. spalio 28 d. įsakymu Nr. 3D-803 „Dėl melioracijos techninio reglamento MTR 1.05.01:2015 „Melioracijos statinių projekto ekspertizė ir melioracijos statinių ekspertizė“ patvirtinimo“, 8 ir 20 punktų nuostatomis, atlikti Angirių hidrotechnikos komplekso statinių ekspertizę.</p> <p>Valstybės žemės fondo Melioracijos skyriaus specialistai išnagrinėjo Raštą ir susipažino su 2020 m. birželio 4 d. Angirių hidromazgo perteklinio vandens pralaidos (PVP) vandens išleistuvo uždorių ir pakėlimo mechanizmų apžiūros aktu bei jo išvadomis. Objekto apžiūroje dalyvavę kompetentingi hidrotechnikos specialistai pateikė pakankamus pasiūlymus avarinei situacijai likviduoti t. y. siūloma organizuoti Angirių hidromazgo perteklinio vandens pralaidos (PVP) vandens išleistuvo uždorių ir pakėlimo mechanizmų remonto darbų techninio projekto parengimą.</p> <p>Valstybės žemės fondo Melioracijos skyriaus specialistai 2020 m. liepos 30 d. raštu Nr. S-7505 „Dėl Angirių hidrokomplekso statinių ekspertizės“ Kėdainių rajono savivaldybės administracijai pateikė paaiškinimus, kad Melioracijos techninio reglamento MTR 1.05.01:2015 „Melioracijos statinių projekto ekspertizė ir melioracijos statinių ekspertizė“ 8 punkto nuostata nustato kas gali reikalauti atlikti statomo ar pastatyto statinio ekspertizę. Tam tikrais atvejais, statinio ekspertizės gali reikalauti Valstybės žemės fondas arba savivaldybė, patikėjimo teise valdanti ir naudojanti valstybei nuosavybės teise priklausančius melioracijos statinius. Valstybės žemės fondas jokiais teisės aktais nėra įpareigotas vykdyti melioracijos statinio ekspertizės ir tokiam darbui neturi Ministerijos suteikto kvalifikacinio atestato. Prieš projektinis melioracijos statinio ekspertizės inicijavimas būtų perteklinis, kadangi yra išsamus melioracijos statinio apžiūros aktas, o ekspertizė būtų reikalinga tik melioracijos statinio remonto darbų techniniam projektui. Taip pat informavo, kad Angirių hidrotechnikos komplekso statinių ekspertizės atlikimas nėra susijęs su melioruotos žemės ir melioracijos statinių apskaitos tvarkytojo, centrinio melioruotos žemės ir melioracijos statinių apskaitos duomenų banko funkcijomis bei melioracijos darbų ir melioracijos sistemos naudojimo valstybine priežiūra, todėl pagal teisės aktus nėra priskirtas Valstybės žemės fondo kompetencijai.</p>
--	--	---	---

		<p>2020-08-04 Aktas Nr. PA-38</p>	<p>Iš [redacted] [redacted] (toliau – Pareiškėjas) elektroninio ryšio priemonėmis gautas 2020 m. liepos 3 d. skundas, kuriama nurodoma, kad po melioracijos statinių remonto darbų, kurių metu buvo suremontuota dalis 200 mm skersmens rinktuvo bei pakeistas vandens nuleistuvai, vanduo nesubėga į vandens nuleistuvą ir prašoma sutaisyti melioracijos vamzdžius.</p> <p>Valstybės žemės fondo Melioracijos skyriaus darbuotojai išnagrinėjo pateiktą skundą. 2020 m. liepos 31 d. Valstybės žemės fondo Melioracijos skyriaus darbuotojas D. Zubrus, Šalčininkų rajono savivaldybės administracijos Žemės ūkio skyriaus vedėjas Stanislavas Lebedis nuvyko į vietovę apžiūrėti/įvertinti probleminę situaciją, dalyvaujant Pareiškėjui. 2020 m. rugpjūčio 4 d. buvo surašytas Melioracijos valstybinės priežiūros patikrinimo aktas Nr. PA-38 (Šalčininkų r. sav.).</p> <p>Patikrinimo objektas – [redacted] [redacted] 2020 m. liepos 3 d. skunde nurodytų aplinkybių/informacijos patikrinimas [redacted] k., [redacted] sen., [redacted] k. v., Šalčininkų r. sav.</p> <p>Išvada – nustatyta, kad Pareiškėjo nurodyta vieta yra greta vandens nuleistuvo, tačiau nepatenka į sausinamos žemės teritoriją, vandens nuleistuvai atlieka savo funkciją, buvo šiek tiek užneštas remonto arba žemės ūkio darbų metu išjudintu gruntu. Atsižvelgiant į tai, kad vandens nuleistuvai įrengiamas žemiausioje sausinamos žemės teritorijos vietoje, todėl visas paviršinis vanduo nuo aplinkinės teritorijos subėga į vandens nuleistuvą. Remonto darbų metu, statant vandens nuleistuvą, aplink jį buvo išjudintas gruntas, kuris sėsdamas suformuoja nedideles daubas, kurių altitudės yra mažesnės nei nuleistuvo vandens persipylimo kaklelio, todėl vanduo nesubėga į vandens nuleistuvą.</p> <p>Rekomendacija – Pareiškėjui [redacted] [redacted] atlikti šiuos darbus:</p> <ol style="list-style-type: none"> 1) išlyginti gruntą aplink vandens nuleistuvą, kad lietaus vanduo nesikaupytų duobelėse ir netrukdomai nutekėtų į nuleistuvą; 2) nuvalyti sąnašas nuo nuleistuvo vandens įtekėjimo dalių, kad jos nepatektų į vandens nuleistuvą ir neužkimštų drenažo vamzdžio. <p>Iš [redacted] [redacted] (toliau – Pareiškėja) elektroninio ryšio priemonėmis buvo gautas 2020 m. liepos 20 d. prašymas „Dėl termino pratęsimo“ (toliau – Prašymas),</p>
--	--	---	--

		<p>2020-08-05 Raštas Nr. S-7674</p>	<p>kuriuo prašoma dėl ne nuo Pareiškėjos priklausančių aplinkybių, pratęsti melioracijos statinių pertvarkymo (atstatymo) projekto parengimo terminą, nurodytą 2020 m. birželio 16 d. privalomajame nurodyme Nr. PN-1 (Širvintų r. sav.)</p> <p>Valstybės žemės fondo Melioracijos skyriaus specialistai išnagrinėjo gautą Prašymą ir 2020 m. rugpjūčio 5 d. raštu Nr. S-7674 „Dėl gauto prašymo dėl termino pratęsimo“ informavo Pareiškėją, kad vadovaujantis Melioracijos techniniu reglamentu MTR 1.12.02:2016 „Melioracijos darbų valstybinės priežiūros ir melioracijos sistemos naudojimo valstybinės priežiūros taisyklės“, patvirtintu Lietuvos Respublikos žemės ūkio ministro 2006 m. sausio 31 d. įsakymu Nr. 3D-36 „Dėl melioracijos techninio reglamento MTR 1.12.02:2016 „Melioracijos darbų valstybinės priežiūros ir melioracijos sistemos naudojimo valstybinės priežiūros taisyklės“ patvirtinimo“ ir vėlesniais jų pakeitimais bei atsižvelgiant į Melioracijos darbų valstybinės priežiūros ir melioracijos sistemos naudojimo valstybinės priežiūros atlikimo tvarkos aprašo, patvirtinto Valstybės žemės fondo direktoriaus 2016 m. gruodžio 30 d. įsakymu Nr. GĮ-380 „Dėl melioracijos darbų valstybinės priežiūros ir melioracijos sistemos naudojimo valstybinės priežiūros atlikimo tvarkos aprašo patvirtinimo“, nuostatas, pratęsiamas 2020 m. birželio 16 d. privalomajame nurodyme išvardintų reikalavimų įvykdymo terminas iki 2020 m. lapkričio 30 d.</p> <p>Apie privalomojo nurodymo įvykdymo termino pratęsimą iki 2020 m. lapkričio 30 d. valstybinės priežiūros vykdytojas papildė 2020 m. birželio 16 d. privalomajame nurodyme Nr. PN-1.</p> <p>Iš Ministerijos 2020 m. rugpjūčio 12 d. elektroninėmis ryšio priemonėmis buvo gautas 2020 m. rugpjūčio 11 d. raštas Nr. 3IN-708 (8.1 E) „Dėl paklausimo“ (toliau – Raštas) adresuotas [redacted] (toliau – Pareiškėja), o kopija Valstybės žemės fondo Melioracijos skyriui ir Vilniaus rajono savivaldybės administracijai. Rašte Ministerija pateikė nuomonę, kad Pareiškėjos prašyme minimame žemės sklype (unikalus Nr. [redacted], adresu [redacted], [redacted] k., [redacted] sen., Vilniaus r. sav.) 2009–2010 m. buvo pertvarkytas dirbtinis vandens telkinys (pakeista dirbtinio nepratekančio vandens telkinio forma) po įsigaliojusio Melioracijos techninio reglamento MTR 1.12.01:2008</p>
--	--	---	---

		<p>„Melioracijos statinių techninės priežiūros taisyklės“, patvirtinto Lietuvos Respublikos žemės ūkio ministro 2008 m. balandžio 16 d. įsakymu Nr. 3D-218 „Dėl melioracijos techninio reglamento MTR 1.12.01:2008 „Melioracijos statinių techninės priežiūros taisyklės“ patvirtinimo“ (toliau – MTR 1.12.01:2008 „Melioracijos statinių techninės priežiūros taisyklės“), dėl to buvo pažeistos teisės akto nuostatos, draudžiančios melioracijos griovio priežiūros juostoje statyti statinius (išskyrus hidrotechnikos), tvirti tvoras, sodinti medžius ir krūmus ir 1 m pločio daugiamečių žolių apsauginę juostą, kurią galima arti tik persėjant žolę. Dirbtinas nepratekantis vandens telkinys nėra priskiriamas prie hidrotechninių statinių, todėl 2009–2010 m. laikotarpyje pertvarkius dirbtinį nepratekantį telkinį, buvo pažeisti teisės aktai.</p> <p>Dirbtinis nepratekantis vandens telkinys, pažeidžia MTR 1.12.01:2008 „Melioracijos statinių techninės priežiūros taisyklės“ VI skyriaus „Melioracijos griovių, pylimų techninės priežiūros reikalavimai“ 32.2 papunkčio ir Dirbtinių nepratekamų paviršinių vandens telkinių įrengimo ir priežiūros aplinkosaugos reikalavimų aprašo, patvirtinto Lietuvos Respublikos aplinkos ministro ir Lietuvos Respublikos žemės ūkio ministro 2012 m. liepos 12 d. įsakymu Nr. D1-590/3D-583 „Dėl Dirbtinių nepratekamų paviršinių vandens telkinių įrengimo ir priežiūros aplinkosaugos reikalavimų, aprašo patvirtinimo“ 9.3 papunkčio nustatytus reikalavimus (pažeistos valstybei priklausančios ar turinčios įtakos trečiųjų asmenų žemių sausinimui melioracijos sistemos ir statiniai). Ministerija įpareigojo Pareiškėją [redacted] [redacted] imtis visų įmanomų veiksmų kuo skubiau pašalinti pažeidimą ir apie tai informuoti Valstybės žemės fondą, Vilniaus rajono savivaldybės administraciją. Valstybės žemės fondui kontroliuoti pažeidimo pašalinimą, o Pareiškėjai nesiimant veiksmų pažeidimui pašalinti, vadovaujantis Žemės ūkio ministro 2020 m. vasario 17 d. įgaliojimu Nr. 9P-5 (3.4), pradėti administracinę teiseną.</p> <p>Valstybės žemės fondas, išnagrinęs gautą Raštą, Pareiškėjos prašymą su pridedamais dokumentais, atliko Pareiškėjos prašyme minimo žemės sklypo (unikalus Nr. [redacted], adresu [redacted], [redacted] k., [redacted] sen., Vilniaus r. sav.) ir kaimyninės teritorijos planinės melioracijos medžiagos bei kitos dokumentacijos analizę. Nustatė, kad tiriamas griovys turi upelio statusą, taip pat, kad minimas visas žemės sklypas ir aplinkinė jo teritorija patenka į valstybės</p>
--	--	--

		<p>2020-09-15 Raštas Nr. S-8879</p>	<p>saugomą kultūros paveldo vietovės teritoriją t. y. Miškinių senovės gyvenvietės (unikalus objekto kodas 4700), kuri 2013 metais paskelbta valstybės saugomu objektu. Pažymėtina, kad minėtam žemės sklypui privaloma taikyti Lietuvos Respublikos specialiųjų žemės naudojimo sąlygų įstatymo V skyriaus pirmojo skirsnio paveldosaugos reikalavimus.</p> <p>Valstybės žemės fondas, siekdamas išspręsti iškilusią problemą bei priimti optimaliausią sprendimą susiklosčiusioje situacijoje, Melioracijos skyriaus vadovas Antanas Gudaitis ir inžinierius Donatas Zubrus 2020 m. rugsėjo 15 d. atliko Rašte paminėtos teritorijos apžiūrą vietovėje dėl iškasto dirbtinio vandens telkinio ir susipažino su padėtimi vietovėje. Apžiūros metu buvo nustatyta, kad įrengtas dirbtinis vandens telkinys yra tinkamai prižiūrėtas, šienaujami ir griovio-upelio Žalesa 2 krantai. Atstumas nuo griovio-upelio šlaito viršaus iki dirbtinio vandens telkinio yra 3 metrai. Šiaurinė griovio-upelio šlaito pusė prižiūrima kartu su dirbtinio vandens telkiniu (pridedama fonuotraukos). Pietinė minėto griovio-upelio pusė nėra užstatyta ar apaugusi krūmais, todėl iškilus būtinybei ši griovio-upelį mechaniškai remontuoti tai galima atlikti iš šios pusės.</p> <p>Atsižvelgdamas į tai, kas išdėstyta aukščiau, įvertinęs visas aplinkybes ir siekdamas, kad nebūtų naikinama ar kitaip žalojama kultūros paveldo vietovės teritorija ir jos aplinkos autentiškumas bei jos vertingosios savybės, Valstybės žemės fondas, pasiūlė palikti įrengtą dirbtinį vandens telkinį esamoje vietoje, jo neužversti, kadangi šis dirbtinis vandens telkinys jokios įtakos neturi griovio-upelio techninėms charakteristikoms. Apie priimtą sprendimą Valstybės žemės fondas 2020 m. rugsėjo 15 d. raštu Nr. S-8879 „Dėl gauto 2020-08-11 rašto“ informavo Lietuvos Respublikos žemės ūkio ministeriją (kopiją adresavo Vilniaus rajono savivaldybės administracijai ir Pareiškėjai [redacted]).</p> <p>Iš Skuodo rajono savivaldybės administracijos elektroninio ryšio priemonėmis gautas 2020 m. rugpjūčio 20 d. raštas Nr. (4.1.32)-R2-1981 „Dėl melioracijos griovio V-3 patikrinimo akto pateikimo“, kuriuo informuoja, kad Skuodo rajono savivaldybės administracijos Žemės ūkio skyriaus vedėjas R. Daukšas ir vyr. specialistas R. Taujenis 2020 m. rugpjūčio 14 d. atliko melioracijos įrenginių būklės patikrinimą, kurio metu buvo pastebėta, kad valstybei nuosavybės teise priklausantis melioracijos griovys V-3 ([redacted] k., Skuodo r. sav.) įtvirtas į</p>
--	--	---	--

		<p>2020-08-26 Aktas Nr. PA-42</p> <p>aptvarą gyvuliams, kurie priklauso ūkininkams [redacted] ir [redacted], ganytis. Aptvare esantys gyvuliai sugadino jau suremontuotą įrenginį: išminti griovio šlaitai, užminta vaga, sulaužyti sargšuliai, užmintos nuleistuvų žiotys. Melioracijos grioviui V-3 numatoma preliminari žala padaryta – 2000 eurų.</p> <p>Valstybės žemės fondo Melioracijos skyriaus darbuotojai išnagrinėjo gautą raštą, archyvinę ir planinę dokumentaciją. 2020 m. rugpjūčio 26 d. Valstybės žemės fondo Melioracijos skyriaus inžinierius – inspektorius R. Niklovas, Skuodo rajono savivaldybės administracijos Žemės ūkio skyriaus vedėjas R. Daukšas ir vyr. specialistas R. Taujenis nuvyko į vietovę apžiūrėti/įvertinti probleminę situaciją, dalyvaujant ūkininkei [redacted]. 2020 m. rugpjūčio 26 d. buvo surašytas melioracijos valstybinės priežiūros patikrinimo aktas Nr. PA-42 (Skuodo r. sav.).</p> <p>Patikrinimo objektas – Skuodo rajono savivaldybės administracijos 2020 m. rugpjūčio 20 d. rašte Nr. (4.1.32)-R2-1981 „Dėl melioracijos griovio V-3 patikrinimo akto pateikimo“ nurodytų aplinkybių/informacijos patikrinimas ([redacted] k., [redacted] k. v., Skuodo r. sav.).</p> <p>Išvada: rašte nurodytoje teritorijoje [redacted] kadastrinėje vietovėje [redacted] k. Proj. P20-1989 metais yra įrengtos melioracijos sistemos. Patikrinimo metu nustatyta, kad ūkininkas [redacted] gano gyvulius, valstybei nuosavybės teise priklausančio, melioracijos griovio V-3 vagoje, šlaituose ir apsauginėje jo juostoje, todėl yra sugadinta dalis melioracijos griovio šlaitų, žiočių ir pralaidų. [redacted] pažeidė Lietuvos Respublikos specialiųjų žemės naudojimo sąlygų įstatymo 92 straipsnio „Specialiosios žemės naudojimo sąlygos melioruotoje žemėje“ 1 punkto „Melioruotoje žemėje draudžiama važinėti per melioracijos griovius nenustatytose vietose, tvenkti melioracijos griovių vagas, melioracijos grioviuose ir jų šlaituose ganyti gyvulius, kūrenti ugnį, sandėliuoti medieną ir kitas statybines medžiagas, pašarus, trąšas, pilti gruntą, atliekas, išleisti nuotekas į drenažo sistemas, arti žemę mažesniu negu 1 metro atstumu nuo griovio šlaito viršutinės briaunos (išskyrus atvejus, kai žemė ariama persėjant daugiametę žolę). Polderių pylimo vidinio šlaito papėdžių ir polderio kanalų juostų negalima užstatyti, jose neturi augti medžiai ir krūmai, jų negalima arti.“ nuostatas.</p> <p>Rekomendacijos – Skuodo rajono savivaldybės administracijai:</p> <p>1) Pareikalauti ūkininko [redacted], teisės aktų nustatyta tvarka, pašalinti padarytus pažeidimus melioracijos griovyje V-3;</p>
--	--	--

		<p>2020-09-01 Raštas Nr. S-8428</p>	<p>2) Neįvykdžius reikalavimo pašalinti pažeidas melioracijos sistemoje, tai atlikti Skuodo rajono savivaldybės administracijai biudžeto lėšomis. Patirtas išlaidas, teisės aktų nustatyta tvarka, išsireikalauti iš ūkininko [REDACTED].</p> <p>Valstybės žemės fondas 2020 m. rugsėjo 1 d. raštu Nr. S-8428 „Dėl melioracijos griovio V-3 patikrinimo akto pateikimo“ Skuodo rajono savivaldybės administracijai kartu su pridedamu dokumentu t. y. 2020 m. rugpjūčio 26 d. melioracijos valstybinės priežiūros patikrinimo aktu Nr. PA-42, pateikė pasiūlymus/rekomendacijas, kaip išspręsti susidariusią problemą.</p> <p>Iš [REDACTED] (toliau – Pareiškėja) elektroninio ryšio priemonėmis gautas 2020 m. rugsėjo 14 d. prašymas dėl galimai neteisėtos valstybinės žemės naudojimo asmeninėms reikmėms, kuriame pranešama, kad pilietei [REDACTED] [REDACTED] priklausančiame kitos paskirties žemės sklype (kadastro Nr. [REDACTED], unikalus Nr. [REDACTED]) adresu [REDACTED], [REDACTED], Varėnos r. sav., yra iškastas dirbtinis vandens telkinys. Nuo 2020 m. birželio mėn. Nemuno upės vanduo pumpuojamas užpildyti išsekusį dirbtinį vandens telkinį, naudojant benzininę vandens pompą. Pompa ir vandens paėmimo žarna nutiesta per Valstybiniam žemės fondui priklausančią žemę – Alytaus apskrities Varėnos rajono (savivaldybės) [REDACTED] seniūnijos [REDACTED] kadastro vietovės laisvos žemės fondo žemės plane pažymėta [REDACTED]. Taip pat Pareiškėja prašo informacijos žemiau pateiktais klausimais:</p> <ol style="list-style-type: none"> 1) ar buvo išduotas rašytinis sutikimas aukščiau minėtai pilietei naudotis Valstybiniam žemės fondui priklausančia žeme; 2) kokių bus imtasi tolimesnių veiksmų neteisėtam žemės disponavimui sustabdyti? <p>Vadovaujantis Lietuvos Respublikos žemės įstatymo 7 straipsnio 1 punkto 1 dalimi, valstybinės žemės patikėjimo teisės subjektas – Nacionalinė žemės tarnyba prie Žemės ūkio ministerijos yra visos Lietuvos Respublikos valstybinės žemės, išskyrus žemę, kuri šio ir kitų įstatymų nustatyta tvarka patikėjimo teise perduota kitiems subjektams. Žemės įstatymo 13 straipsnio 1 punkte nustatyta, kad laisvos valstybinės žemės fondą minėto įstatymo ir Lietuvos Respublikos Vyriausybės nustatyta tvarka Nacionalinė žemės tarnyba prie Žemės ūkio ministerijos kiti valstybinės žemės patikėtiniai, jiems perduotus valstybinės žemės</p>
--	--	---	---

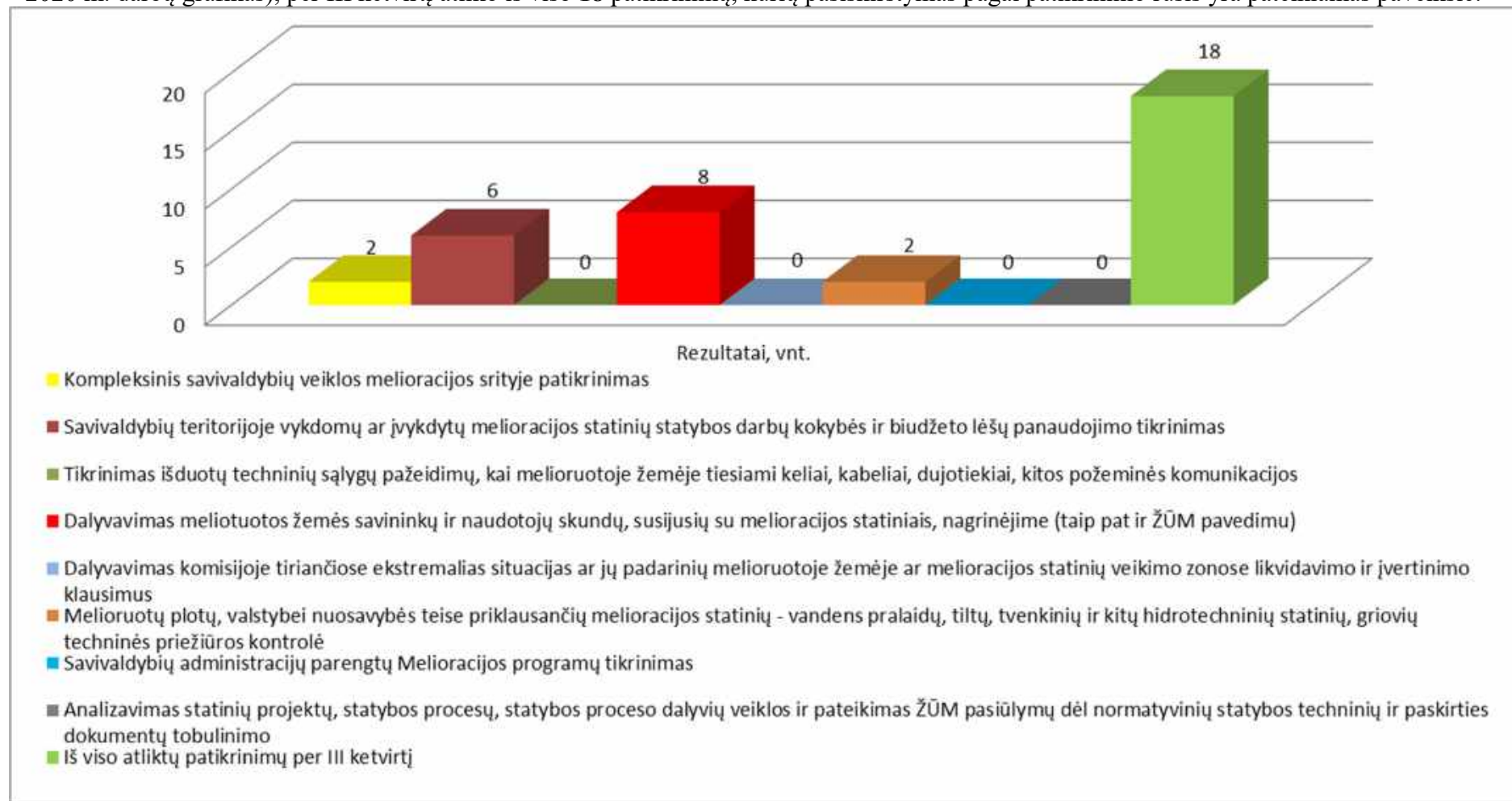
		2020-09-24 Raštas Nr. S-9205	sklypus. Atsižvelgdami į tai, kas išdėstyta aukščiau, Valstybės žemės fondas 2020 m. rugsėjo 24 d. raštu Nr. S-9205 „Dėl gauto 2020-09-14 prašymo“ informavo Pareiškėją (rašto kopiją adresavo Nacionalinės žemės tarnybos prie Žemės ūkio ministerijos Varėnos skyriui), kad jos Prašyme minimas laisvos valstybinės žemės plotas (Alytaus apskrities Varėnos rajono (savivaldybės) [redacted] seniūnijos [redacted] kadastro vietovės laisvos žemės fondo žemės plane pažymėtas [redacted]) patikėjimo teise priklauso Nacionalinei žemės tarnybai prie Žemės ūkio ministerijos, o ne Valstybės žemės fondui. (Ataskaitos 3 priedas)
5.	Dalyvavimas komisijose tiriančiose ekstremalias situacijas ar jų padarinių melioruotoje žemėje ar melioracijos statinių veikimo zonose likvidavimo ir įvertinimo klausimus.	–	–
6.	Melioruotų plotų, valstybei nuosavybės teise priklausančių melioracijos statinių – vandens pralaidų, tiltų, tvenkinių ir kitų hidrotechninių statinių, griovių techninės priežiūros kontrolė.	2020-07-09 Aktas Nr. PA-37	Valstybės žemės fondo Melioracijos skyrius iš Širvintų rajono savivaldybės administracijos Žemės ūkio ir turto valdymo skyriaus specialistų 2020 m. liepos 3 d. gavo žodinį prašymą dėl tarnybinės pagalbos sprendžiant rūsyje, adresu [redacted], [redacted] k., Širvintų r. sav., besikaupiančio vandens klausimus. Patikrinimo objektas – Širvintų rajono savivaldybės administracijos Žemės ūkio ir turto valdymo skyriaus specialistų prašymo dėl rūsyje ([redacted], [redacted] k., [redacted] sen., Širvintų r. sav.) besikaupiančio vandens. Valstybės žemės fondo Melioracijos skyriaus darbuotojai išnagrinėjo archyvinę melioracijos projektų medžiagą, planinę dokumentaciją ir, kad įvertinti susiklosčiusią situaciją, 2020 m. liepos 9 d. nuvyko į prašyme minimą vietovę ([redacted], [redacted] k., [redacted] sen., Širvintų r. sav.). Valstybės žemės fondo Melioracijos skyriaus darbuotojai, dalyvaujant Širvintų rajono savivaldybės administracijos Žemės ūkio ir turto valdymo skyriaus specialistams, prašyme minimo namo gyventojui [redacted], atliko melioracijos sistemos naudojimo valstybinės priežiūros patikrinimą ir 2020 m. liepos 9 d. surašė melioracijos valstybinės priežiūros patikrinimo aktą Nr. PA-37 (Širvintų r. sav.). Patikrinimo metu nustatyta – Molinių vamzdžių drenažo sistemos [redacted] k.,

		<p>2020-09-23 Aktas Nr. PA-49</p>	<p>█ sen., Širvintų r. sav. įrengtos 1984 m. pagal techninį darbo projektą Nr. 5. Patikrinimo dieną, vizualiai apžiūrėjus greta žemės sklypo (unikalus Nr. █, █, █ k., █ sen., Širvintų r. sav.) valstybei nuosavybės teise priklausančius statinius jokių gedimų nepastebėta. Vietiniai gyventojai neturėjo nusiskundimų dėl neveikiančių drenažo sistemų. Pagal techninį darbo projektą Nr. 5 įrengtos drenažo sistemos dėl konstrukcinių molinių vamzdžių savybių negali išspręsti paviršinio vandens nuotėkio bei lietaus vandens nuvedimo klausimų. Nuo gyvenamojo namo stogo per metus nuteka maždaug 50-100 m³ lietaus ir tirpstančio sniego, kurie dėl padidėjusio drėgmės kiekio ilgainiui gali pradėti neigiamai veikti namo konstrukcijas. Norint apsaugoti namo pamatą ir teritoriją aplink namą nuo neigiamo vandens poveikio reikalingas specialus drenažas aplink pastatą ir lietaus kanalizacija. Tik tokių inžinerinių priemonių pagalba galima vandenį surinkti ir nuvesti jį nuo namo per saugų atstumą.</p> <p>Išvada – vadovaujantis melioracijos statinių reglamentuojančiais teisės aktais ir 1984 m. įgyvendintu techniniu darbo projektu Nr. 5 █ k., █ sen., Širvintų r. sav. esančios drenažo sistemos negali ir neprivalo spręsti paviršinių (lietaus) nuotekų surinkimą ir nuvedimą.</p> <p>Rekomendacija – vadovaujantis Paviršinių nuotekų tvarkymo reglamentu, patvirtintu Lietuvos Respublikos aplinkos ministro 2007 m. balandžio 2 d. įsakymu Nr. D1-193 „Dėl Paviršinių nuotekų tvarkymo reglamento patvirtinimo“ ir Statybos techniniu reglamentu STR 2.07.01:2003 „Vandentiekis ir nuotekų šalintuvas. Pastato inžinerinės sistemos. Lauko inžineriniai tinklai“, patvirtintu Lietuvos Respublikos aplinkos ministro 2003 m. liepos 21 d. įsakymu Nr. 390 „Dėl Statybos techniniu reglamentu STR 2.07.01:2003 „Vandentiekis ir nuotekų šalintuvas. Pastato inžinerinės sistemos. Lauko inžineriniai tinklai“ patvirtinimo“, spręsti rūsyje besikaupiančio vandens klausimą.</p> <p>2020 m. rugsėjo 23 d. Melioracijos valstybinės priežiūros patikrinimo aktas Nr. PA-49 (Joniškio r. sav.).</p> <p>Patikrinimo objektas – valstybei nuosavybės teise priklausančių hidrotechnikos statinių (užtvankų) naudojimas ir priežiūra Joniškio rajono savivaldybėje.</p> <p>Patikrinimo metu nustatyta – pagal 2020 m. sausio 1 d. melioruotos žemės ir melioracijos statinių apskaitą, Joniškio rajono savivaldybė valdo ir naudoja 14</p>
--	--	---	--

			<p>valstybei nuosavybės teise priklausančių HTS, kurių balansinė vertė yra 773 590,62 Eur, HTS nusidėvėję 87,34 %.</p> <p>Vadovaujantis Tvenkinių naudojimo ir priežiūros tipinės taisyklės (LAND 2-95) eksploatuojami Hidrotechniniai statiniai (užtvankos). Hidrotechnikos statinių techninę priežiūrą organizuoja ir atlieka savivaldybės administracijos Žemės ūkio skyriaus melioracijos specialistas. vadovaujantis Statybos techninio reglamento STR 1.03.07:2017 „Statinių techninės ir naudojimo priežiūros tvarka. Naujų nekilnojamojo turto kadastro objektų formavimo tvarka“ taisyklių reikalavimais yra vykdoma HTS techninė priežiūra. Savivaldybėje HTS kasmetinės apžiūros atliekamos, kurių metu hidrotechnikos statiniuose nenustatyta pavojingų deformacijų bei pažeidimų. Hidrotechnikos statinių techninės priežiūros dokumentai tvarkomi ir saugomi. Joniškio rajono savivaldybės patikėjimo teise valdomų hidrotechnikos statinių (užtvankų) 2020 m. melioracijos darbų programoje remontui ir priežiūrai numatyta 10 000 Eur. Hidrotechnikos statinių priežiūros darbams atlikti, parengta ir patvirtinta techninė-sąmatinė dokumentacija. HTS priežiūros darbai atlikti.</p> <p>Išvada – atlikus, valstybei nuosavybės teise priklausančių hidrotechnikos statinių (užtvankų) naudojimas ir priežiūra Joniškio rajono savivaldybėje, patikrinimą, nebuvo nustatyta jokių pažeidimų, todėl nebuvo ir pateikta jokių rekomendacijų ar reikalavimų.</p> <p><i>(Ataskaitos 4 priedas)</i></p>
7.	Savivaldybių administracijų parengtų Melioracijos programų tikrinimas	–	–
8.	Analizavimas statinių projektu, statybos procesų, statybos proceso dalyvių veiklos ir teikimas ministerijai pasiūlymų dėl normatyvinių statybos techninių ir paskirties dokumentų tobulinimo, įmonių ir specialistų kvalifikacijos atestatų galiojimo panaikinimo ir sustabdymo.	–	–

Vadovaujantis Priemonės vertinimo kriterijais, per 2020 m. III ketvirtį (liepos, rugpjūčio, rugsėjo mėn.) planuota atlikti melioracijos darbų ir melioracijos statinių naudojimo valstybinę priežiūrą, parengiant ne mažiau kaip 17 patikrinimų, vertinimo aktų, atsakymų į skundus, prašymus, užklausas, paklausimus.

Valstybinės priežiūros vykdytojai, vykdydami melioracijos darbų ir melioracijos statinių naudojimo valstybinę priežiūrą, vadovaudamiesi 2020 m. kovo 6 d. sutarties Nr. 8P-20-036 1 priedu Melioracijos darbų ir melioracijos statinių naudojimo valstybinės priežiūros 2020 m. darbų grafiku (toliau – 2020 m. darbų grafikas), per III ketvirtį atliko iš viso 18 patikrinimų, kurių pasiskirstymas pagal patikrinimo rūšis yra pateikiamas paveiksle:



Pav. III ketvirtyje atliktų melioracijos darbų ir melioracijos statinių naudojimo valstybinės priežiūros darbų rezultatų pasiskirstymas pagal patikrinimo rūšis

Valstybinės priežiūros vykdytojai, vykdydami melioracijos darbų ir melioracijos statinių naudojimo valstybinę priežiūrą, pagal 2020 m. darbų grafiką, III ketvirtyje **16** (šešiolikos) savivaldybių (Kupiškio r. sav., Šiaulių r. sav., Jonavos r. sav., Vilkaviškio r. sav., Biržų r. sav., Rokiškio r. sav., Šakių r. sav., Skuodo r. sav., Varėnos r. sav., Vilniaus r. sav., Širvintų r. sav., Šalčininkų r. sav., Kėdainių r. sav., Alytaus r. sav., Joniškio r. sav., Elektrėnų s.) teritorijose atliko **18** patikrinimų, iš jų:

- kompleksinis Šiaulių ir Kupiškio rajono savivaldybių veiklos melioracijos srityje patikrinimas, remiantis melioracijos techniniais reglamentais: MTR 1.05.01:2005 „Melioracijos statinių projektavimas“, MTR 1.07.01:2006 „Melioracijos statinių statybos leidimas“, MTR 2.02.01:2006 „Melioracijos statiniai. Pagrindiniai reikalavimai“, MTR 1.11.01:2006 „Melioracijos statinių pripažinimo tinkamais naudoti tvarka“, MTR 1.1.01:2008 „Melioracijos statinių techninės priežiūros taisyklės“ (2020 m. darbų grafike ir Ataskaitoje eil. Nr. 1) – **2** vnt. (Šiaulių r. sav. ir Kupiškio r. sav.). **Šiaulių** rajono savivaldybėje patikrinimo metu nustatyta, kad valstybei nuosavybės teise priklausančių melioracijos statinių techninė priežiūra ir kitos pavestos funkcijos atliekamos tinkamai, o vykdomų statybos darbų kokybė yra gera. Atlikto patikrinimo metu nebuvo nustatyta jokių pažeidimų ir nebuvo pateikta jokių reikalavimų. Kupiškio rajono savivaldybėje nustatyta trūkumai, kad nevisiškai tinkamai yra vykdoma pavestos funkcijos, todėl **Kupiškio** rajono savivaldybės administracijos Žemės ūkio ir bendruomenių skyriaus vyriausiajam specialistui **pateikti reikalavimai**, kad atliekant hidrotechnikos statinių techninę priežiūrą, privalo vadovautis Statybos techninio reglamento STR 1.07.03:2017 „Statinių techninės ir naudojimo priežiūros tvarka. Naujų nekilnojamojo turto kadastro objektų formavimo tvarka“ reikalavimais t. y. hidrotechnikos statinių kasmetines apžiūras atlikti du kartus per metus. Taip pat kreiptis į rangovus UAB „Jadrana“ ir UAB „Kurklių karjeras“, kad ištaisytų kompleksinio patikrinimo metu nustatytus defektus ir informuotų apie rangovų atliktus darbus/ištaisytus defektus/trūkumus valstybinės priežiūros vykdytoją.
- savivaldybių teritorijoje vykdomų ar įvykdytų melioracijos statinių statybos darbų kokybės ir biudžeto lėšų panaudojimo patikrinimai (2020 m. darbų grafike ir Ataskaitoje eil. Nr. 2) – **6** vnt. (Jonavos r. sav., Vilkaviškio r. sav., Biržų r. sav., Rokiškio r. sav., Šakių r. sav., Skuodo r. sav.). Iš 6 atliktų patikrinimų 4 rajonų savivaldybėse (Skuodo r. sav., Radviliškio r. sav., Biržų r. sav., Jonavos r. sav.) atlikus melioracijos darbų ir valstybinės priežiūros patikrinimus, nebuvo nustatyta jokių pažeidimų, gera melioracijos darbų kokybė, naudojama tik statybos produktų, turinčių eksploatacinių savybių deklaracijas, nustatytų prioritetų ir tinkamų finansuoti išlaidų sąrašo laikymasis. 2 (dviejose) Šakių ir Vilkaviškio rajonų savivaldybėse nustatyti trūkumai ir pateiktos rekomendacijos. **Šakių** rajono savivaldybės administracijai buvo **pateiktos rekomendacijos** skirti daugiau dėmesio rangovo atliekamų darbų kokybei kontroliuoti, techninės dokumentacijos tvarkymui, vykdomai techninei priežiūrai, savivaldybės melioracijos darbuotojams, atsakingiems už valstybinių melioracijos įrenginių priežiūrą ir remontą, aktyviau dalyvauti techninio darbo projekto parengimo ir įgyvendinimo darbuose. Vilkaviškio rajono savivaldybės objekte, atlikus patikrinimą, nustatytas trūkumas t. y. valant sąnašas, neišlaikytas melioracijos griovių centras ir nuolydis keliose melioracijos griovių atkarpose, todėl **Vilkaviškio** rajono savivaldybei buvo **pateiktos rekomendacijos**, kaip partneriui aktyviau dalyvauti melioracijos sistemų naudotojų asociacijų melioracijos projektų rengime ir jų įgyvendinime, informuoti Valstybės žemės fondą apie darbų eigą objektuose ir apie pašalintus trūkumus, daugiau dėmesio skirti rangovų atliekamų darbų kokybei kontroliuoti bei techninės dokumentacijos tvarkymui, numatyti lėšas matavimo prietaiso įsigijimui.
- dalyvavimas melioruotos žemės savininkų ir naudotojų skundų, susijusių su melioracijos įrenginiais ir statiniais nagrinėjime (taip pat ir

- Ministerijos pavedimu) (2020 m. darbų grafike ir Ataskaitoje eil. Nr. 4) – 8 vnt. (Varėnos r. sav., Vilniaus r. sav., Skuodo r. sav., Širvintų r. sav., Šalčininkų r. sav., Kėdainių r. sav., Elektrėnų sav., Alytaus). Per III ketvirtį buvo gauta 5 raštai iš: t. y. vienas Skuodo rajono savivaldybės, vienas Kėdainių rajono savivaldybės, 2 Ministerijos pavedimai ir vienas Aplinkos apsaugos departamento prie Aplinkos ministerijos. Skundą dėl sugedusių melioracijos vamzdžių pateikė žemės sklypų savininkas [redacted] [redacted] iš Šalčininkų rajono ir po vieną prašymą pateikė [redacted] [redacted] bei [redacted] [redacted]. Kartu su Elektrėnų sav., Šalčininkų r. sav., Skuodo r. sav. melioracijos specialistais, dalyvaujant vietovėje žemės sklypų savininkams bei naudotojams, buvo išnagrinėti raštai, skundai, pavedimai, prašymai. Nagrinėjant Ministerijos, Skuodo rajono savivaldybės gautus pavedimus, skundus valstybinės priežiūros vykdytojai buvo nuvykę į 4 (keturias) vietas ir dalyvaujant žemės sklypų savininkams, savivaldybių atstovams buvo vykdoma apžiūra vietovėje ir surašyti 3 melioracijos valstybinės priežiūros patikrinimo aktai ((2020-08-04 Aktas Nr. PA-38 (Šalčininkų r. sav.), 2020-08-18 Aktas Nr. PA-41 (Elektrėnų s.), 2020-08-26 aktas Nr. PA-42 (Skuodo r. sav.)) su pasiūlymais ir rekomendacijomis. Melioracijos skyriaus darbuotojai, siekdami išspręsti iškilusią problemą bei priimti optimaliausią sprendimą susiklosčiusioje situacijoje, atliko Vilniaus r. sav. teritorijos apžiūrą vietovėje dėl iškasto dirbtinio vandens telkinio ir susipažino su padėtimi vietovėje (Ataskaitos 3 priede pateiktos 2020-09-15 fotonuotraukos). Išnagrinėjus gautą skundą, prašymus ir Ministerijos pavedimus buvo parengti raštu 7 atsakymai į juos. Iš [redacted] [redacted] buvo gautas prašymas dėl svarbių priežasčių pratęsti terminą 2020-06-16 Privalomajame nurodyme PN-1, Valstybės žemės fondas terminą pratęsė iki 2020-11-30 ir raštu informavo [redacted] [redacted]. Ministerija įpareigojo pareiškėją [redacted] [redacted] imtis visų įmanomų veiksmų kuo skubiau pašalinti pažeidimą (t. y. pašalinti iškastą dirbtinį vandens telkinį) žemės sklype (unikalus Nr. [redacted], adresu [redacted], [redacted] k., [redacted] sen., Vilniaus r. sav.). Valstybinės priežiūros vykdytojai nustatė, kad tiriamas griovys turi upelio statusą, ir kad visas žemės sklypas ir aplinkinė jo teritorija patenka į valstybės saugomą kultūros paveldo vietovės teritoriją t. y. Miškinių senovės gyvenvietės (unikalus objekto kodas 4700), kuri 2013 metais paskelbta valstybės saugomu objektu. Valstybės žemės fondas įvertinęs visas aplinkybes ir siekdamas, kad nebūtų naikinama ar kitaip žalojama kultūros paveldo vietovės teritorija ir jos aplinkos autentiškumas bei jos vertingosios savybės, pasiūlė palikti įrengtą dirbtinį vandens telkinį esamoje vietoje, jo neužversti, kadangi šis dirbtinis vandens telkinys jokios įtakos neturi griovio-upelio techninėms charakteristikoms.
- melioruotų plotų, valstybei nuosavybės teise priklausančių melioracijos statinių – vandens pralaidų, tiltų, tvenkinių ir kitų hidrotechninių statinių, griovių techninės priežiūros kontrolės patikrinimas (2020 m. darbų grafike ir Ataskaitoje eil. Nr. 6) – 2 vnt. (Širvintų r. sav., Joniškio r. sav.). Atlikus valstybei nuosavybės teise priklausančių hidrotechnikos statinių (užtvankų) naudojimas ir priežiūra **Joniškio r. sav.** patikrinimą, **nebuvo nustatyta jokių pažeidimų**, todėl nebuvo ir pateikta jokių rekomendacijų ar reikalavimų. Atsižvelgdami į **Širvintų** rajono savivaldybės administracijos Žemės ūkio ir turto valdymo skyriaus specialistų 2020 m. liepos 3 d. žodinį prašymą dėl tarnybinės pagalbos sprendžiant rūsyje ([redacted], [redacted] k., [redacted] r. sav.) besikaupiančio vandens klausimus, Valstybinės priežiūros vykdytojas kartu su savivaldybės specialistais ir minimo namo rūsio savininku [redacted] [redacted], atliko patikrinimą. Išvada, kad melioracijos statinius reglamentuojančiais teisės aktais ir 1984 m. įgyvendintu techniniu darbo projektu Nr. 5 [redacted] k., [redacted] sen., [redacted] r. sav. esančios drenažo sistemos negali ir neprivalo spręsti paviršinių (lietaus) nuotekų surinkimą ir nuvedimą. Taip pat pateikta rekomendacija, kad vadovaujantis Paviršinių nuotekų tvarkymo reglamentu, patvirtintu Lietuvos Respublikos aplinkos ministro 2007 m. balandžio 2 d. įsakymu Nr. D1-193 „Dėl Paviršinių nuotekų tvarkymo reglamento patvirtinimo“

ir Statybos techniniu reglamentu STR 2.07.01:2003 „Vandentiekis ir nuotekų šalintuvas. Pastato inžinerinės sistemos. Lauko inžineriniai tinklai“, patvirtintu Lietuvos Respublikos aplinkos ministro 2003 m. liepos 21 d. įsakymu Nr. 390 „Dėl Statybos techniniu reglamentu STR 2.07.01:2003 „Vandentiekis ir nuotekų šalintuvas. Pastato inžinerinės sistemos. Lauko inžineriniai tinklai“ patvirtinimo“, spręsti rūsyje besikaupiančio vandens klausimą.

III ketvirtyje melioracijos darbų ir melioracijos statinių naudojimo valstybinė priežiūra nebuvo atliekama pagal 2020 m. darbų grafike ir Ataskaitoje numatytus šiuos darbus:

- tikrinti išduotų techninių sąlygų pažeidimus, kai melioruotoje žemėje tiesiami keliai, kabeliai, dujotiekiai, kitos požeminės komunikacijos ar neturint techninių sąlygų melioruotoje žemėje dirbami kiti žemės ir statybos darbai (2020 m. darbų grafike ir Ataskaitoje eil. Nr. 3);
- dalyvavimas komisijoje tiriančiose ekstremalias situacijas ar jų padarinių melioruotoje žemėje ar melioracijos statinių veikimo zonose likvidavimo ir įvertinimo klausimus (2020 m. darbų grafike ir Ataskaitoje eil. Nr. 5);
- savivaldybių administracijų parengtų Melioracijos programų tikrinimas (2020 m. darbų grafike ir Ataskaitoje eil. Nr. 7);
- analizuoti statinių projektus, statybos procesus, statybos proceso dalyvių veiklą ir teikti Ministerijai pasiūlymus dėl normatyvinių statybos techninių ir paskirties dokumentų tobulinimo, įmonių ir specialistų kvalifikacijos atestatų galiojimo panaikinimo ar sustabdymo (2020 m. darbų grafike ir Ataskaitoje eil. Nr. 8).

Atliekant melioracijos darbų ir melioracijos statinių naudojimo valstybinės priežiūros patikrinimus III ketvirtyje buvo nustatyta, kad **dažniausiai pažeidžiamos šių teisės aktu nuostatos:**

1) Lietuvos Respublikos melioracijos **įstatymo 6 straipsnio** punkto „Melioruotos žemės savininkų ar kitų naudotojų pareigos“ Melioruotos žemės savininkai ar kiti naudotojai privalo:

a) **1 dalis** „naudoti pagal paskirtį ir prižiūrėti melioruotoje žemėje esančius melioracijos statinius, nuosavybės teise priklausančius žemės savininkui, ir skubiai remontuoti, jei dėl jų gedimo gali būti padaryta žalos kitų asmenų ar valstybės turtui, gamtinei aplinkai;“.

b) **4 dalis** „derinti žemės kasimo darbus su kitais, kurių turtui ar interesams gali būti padaryta žala, žemės savininkais ir institucijomis, patikėjimo teise valdančiomis valstybei nuosavybės teise priklausančius melioracijos statinius;“.

2) Lietuvos Respublikos **specialiųjų** žemės naudojimo sąlygų **įstatymo 92 straipsnio** „Specialiosios žemės naudojimo sąlygos melioruotoje žemėje“:

a) **1 dalis** „Melioruotoje žemėje draudžiama važinėti per melioracijos griovius nenustatytose vietose, tvenkti melioracijos griovių vagas, melioracijos grioviuose ir jų šlaituose ganyti gyvulius, kūrenti ugnį, sandėliuoti medieną ir kitas statybines medžiagas, pašarus, trąšas, pilti gruntą, atliekas, išleisti nuotekas į drenažo sistemas, arti žemę mažesniu negu 1 metro atstumu nuo griovio šlaito viršutinės briaunos (išskyrus atvejus, kai žemė ariama persėjant daugiametę žolę). Polderių pylimo vidinio šlaito papėdžių ir polderio kanalų juostų negalima užstatyti, jose neturi augti medžiai ir krūmai, jų negalima arti;“.

b) **2 dalies** „Melioruotoje žemėje, Statybos įstatyme ar Lietuvos Respublikos žemės ūkio ministro nustatyta tvarka negavus savivaldybės administracijos direktoriaus įgalioto savivaldybės administracijos atstovo pritarimo projektui ar numatomai veiklai, draudžiama:“

- 3 punktas „vykdyti gręžimo ir (ar) kasimo didesniame kaip 0,7 metro gylyje, sprogdinimo darbus, atliekamus tiesioginio žemės gelmių geologinio tyrimo metu“;

- 4 punktas „įrengti dirbtinius vandens telkinius“.

3) Lietuvos Respublikos **specialiųjų** žemės naudojimo sąlygų **įstatymo 93 straipsnio 2 dalis** „Bendrojo naudojimo drenažo rinktuvų apsaugos zona – žemės juosta išilgai drenažo rinktuvo, kurios ribos yra po 15 metrų į abi puses nuo rinktuvo ašies. Tiksliai nustatčius (atsikasukus) drenažo rinktovo buvimo vietą ir suderinus su savivaldybės administracijos direktoriaus įgaliotu savivaldybės administracijos atstovu, – po 5 metrus į abi puses nuo drenažo rinktovo (išskyrus taršos šaltinius)“, kadangi vadovaujantis minėto įstatymo **94 straipsnio 3 punktu** melioracijos statinių apsaugos zonose draudžiama įrengti dirbtinius vandens telkinius.

4) Melioracijos techninio reglamento **MTR 1.12.01:2008** „Melioracijos statinių techninės priežiūros taisyklės“, patvirtinto Lietuvos Respublikos žemės ūkio ministro 2008 m. balandžio 16 d. įsakymu Nr. 3D-218 „Dėl melioracijos techninio reglamento MTR 1.12.01:2008 „Melioracijos statinių techninės priežiūros taisyklės“ patvirtinimo“:

a) **32.2. papunktis** „nustatoma (matuojant nuo griovio šlaito viršutinės briaunos) 15 m pločio griovio priežiūros juosta, kurioje draudžiama statyti statinius (išskyrus hidrotechnikos), tvirti tvoras, sodinti medžius ir krūmus, ir 1 m pločio daugiamečių žolių apsauginė juosta, kurią galima arti tik persėjant žolę.“;

b) **52.1 punktas** „Saugant požeminį drenažo tinklą draudžiama: be žemės savininko žinios ir derinimo su institucijomis, patikėjimo teise valdančiomis valstybei nuosavybės teise priklausančius melioracijos statinius, kasti melioruotą žemę giliau kaip 0,7 m“;

c) **53 punktas** „Valstybei nuosavybės teise priklausančioms ir bendro naudojimo drenažo rinktuvoms nustatoma po 15 m į abi puses nuo rinktovo ašinės linijos apsauginė juosta, kurioje draudžiama statyti statinius, sodinti medžius ir krūmus, o galimiems taršos šaltiniams (fermoms, mėšlidėms ir kt.) – po 20 m į abi puses apsauginė juosta [9.15]. Tik tiksliai nustatčius (atsikasukus) drenažo rinktovo buvimo vietą ir suderinus su savivaldybės melioracijos specialistais, statinius galima statyti arčiau, bet ne mažesniu kaip 5 m atstumu nuo drenažo rinktovo.“.

5) Dirbtinių nepratekamų paviršinių **vandens telkinių įrengimo** ir priežiūros aplinkosaugos reikalavimų **aprašo**, patvirtinto Lietuvos Respublikos aplinkos ministro ir Lietuvos Respublikos žemės ūkio ministro 2012 m. liepos 12 d. įsakymu Nr. D1-590/3D-583 „Dėl Dirbtinių nepratekamų paviršinių vandens telkinių įrengimo ir priežiūros aplinkosaugos reikalavimų aprašo patvirtinimo“:

a) **9.3 papunktis** „pažeistos valstybei priklausančios ar turinčios įtakos trečiųjų asmenų žemių sausinimui melioracijos sistemos ir statiniai.“;

b) **20 punktas** „Planuojant įrengti dirbtinį vandens telkinį melioruotoje žemėje, jo įrengimo vieta turi būti suderinta su savivaldybe, kuri patikėjimo teise valdo ir naudoja valstybei nuosavybės teise priklausančius melioracijos statinius.“.

Valstybės įmonės Valstybės žemės fondo
Melioracijos skyriaus vadovas

Antanas Gudaitis